

# Program hospodárskeho a sociálneho rozvoja obce Gáň 2015 – 2022





## **Základné informácie**

Názov:

**Vypracovanie programu hospodárskeho a sociálneho rozvoja obce Gáň na roky 2015 - 2022**

Obstarávateľ:



**Obec Gáň**

**č.27**

**925 31 Gáň**

Spracovateľ:



**Miestna akčná skupina Dudváh**

**č. 137**

**925 32 Veľká Mača**



## Obsah

1	Úvod.....	5
1.1	Zámer spracovania PHSR .....	6
1.2	Harmonogram spracovania PHSR.....	7
1.3	Východiskové koncepčné dokumenty .....	9
1.4	Hodnotenie predchádzajúceho PHSR obce .....	9
2	Analytická časť .....	11
2.1	Analýza projektovej pripravenosti.....	12
2.2	Analýza vnútorného prostredia.....	12
2.2.1	Základná charakteristika obce.....	12
2.2.2	História obce a kultúrno-historické pamiatky .....	12
2.2.3	Prírodné pomery .....	14
2.2.4	Pôdne pomery.....	16
2.2.5	Demografia.....	17
2.2.6	Vzdelanie .....	21
2.2.7	Kultúrno-spoločenský život v obci .....	23
2.2.8	Bytová otázka.....	24
2.2.9	Ekonomika .....	24
2.2.10	Vybavenosť obce .....	29
2.3	Analýza externého prostredia.....	31
2.4	Zhodnotenie súčasného stavu územia .....	33
3	Strategická časť .....	37
3.1	Vízia rozvoja územia obce Gáň.....	37
3.2	Strategický cieľ.....	39
4	Programová časť.....	41
4.1	Opatrenia a projekty vrátane ich priradenia k jednotlivým prioritám .....	41
4.2	Súbor ukazovateľov výsledkov a dopadov .....	42
5	Realizačná časť.....	44
5.1	Východiská a popis úloh jednotlivých partnerov pri realizácii .....	44
5.2	Popis postupov organizačného a inštitucionálneho zabezpečenia realizácie PHSR.....	44
5.3	Stručný popis komunikačnej stratégie .....	45
5.4	Systém monitorovania a hodnotenia .....	45
5.5	Akčný plán .....	46
6	Finančná časť.....	48
6.1	Indikatívny finančný plán na celú realizáciu PHSR .....	48
6.2	Model viaczdrojového financovania jednotlivých projektov .....	49
6.3	Systém hodnotenia a zaraďovania projektov do financovania .....	50
7	Záverečná časť .....	51
8	Prílohy .....	52
8.1	Formulár č. Ú 6 – Ex-post hodnotenie predchádzajúceho PHSR.....	53
8.2	Formulár č. A 7 - Ex-ante hodnotenie - stav projektovej pripravenosti investícií k termínu aktualizácie PHSR, resp. vypracovania nového PHSR .....	54
8.3	Formulár č. P 2 – Tabuľky ukazovateľov cieľov / prioritných oblastí PHSR.....	55
8.4	Formulár č. F 2 - Finančný rámec pre realizáciu PHSR obce .....	57



**Zoznam skratiek a značiek**

k. ú. – katastrálne územie

m. n. m – metrov nad morom

PHRS – Program hospodárskeho rozvoja a sociálneho rozvoja

SODB – Sčítanie obyvateľov domov a bytov

TTSK – Trnavský samosprávny kraj

ÚPN – Územný plán

VÚC – Vyšší územný celok

ÚPD – územno-plánovacia dokumentácia

ŠÚ SR – Štatistický úrad Slovenskej republiky

OZ – občianske združenie



## 1 Úvod

Základné údaje	
<b>Názov:</b>	Program hospodárskeho a sociálneho rozvoja obce Gáň na roky 2015 - 2022
<b>Územné vymedzenie:</b>	Trnavský kraj, okres Galanta, obec Gáň
<b>Územný plán obce schválený:</b>	Áno
<b>Dátum schválenia PHSR:</b>	17.12.2015
<b>Dátum platnosti:</b>	do 31.12.2022
<b>Verzia:</b>	1.0
<b>Publikovaný verejne:</b>	<a href="http://www.gan.sk">www.gan.sk</a>

*Zdroj: vlastné spracovanie*

Úlohy a kompetencie obcí pri uskutočňovaní podpory regionálneho rozvoja vyplývajú obciam zo Zákona č. 416/2001 Z. z. o prechode niektorých pôsobností z orgánov štátnej správy na obce a vyššie územné celky a zo Zákona č. 539/2008 Z. z. o podpore regionálneho rozvoja, v znení zákona č. 309/2014 Z. z.

Dokument „Program hospodárskeho a sociálneho rozvoja obce Gáň na roky 2015-2022“ (ďalej len PHSR) je strednodobý strategický dokument, ktorý na základe analýzy hospodárskeho a sociálneho rozvoja obce stanovuje jeho strategické ciele a priority rozvoja. PHSR je základným programovým dokumentom podpory regionálneho rozvoja na lokálnej úrovni. Je prostriedkom na napĺňanie vízie ďalšieho smerovania rozvoja obce. Prostredníctvom PHSR obce Gáň sa uskutočňuje podpora rozvoja na úrovni miestnej samosprávy s dôrazom na sociálnu, hospodársku a environmentálnu sféru.

PHSR spolu s územným plánom konkrétneho územia je základným a kľúčovým dokumentom pre riadenie samosprávy vychádzajúcim z poznania situácie a konkrétnych potrieb občanov, podnikateľov, záujmových skupín a ďalších subjektov v území formuluje svoju predstavu o budúcnosti spolu s činnosťami a projektmi na jej zabezpečenie.

Z právneho hľadiska je dokumentom koordinačným, ktorý nemá charakter všeobecne záväzného predpisu. Výlučné kompetencie pri obstarávaní programu má obec a jej výkonné orgány. Na základe zákona č. 416/2001 Z. z. o prechode niektorých pôsobností z orgánov štátnej správy na obce a vyššie územné celky, získali obce na úseku regionálneho rozvoja právomoc vypracúvať program hospodárskeho a sociálneho rozvoja (čl. I., § 2). Obecné zastupiteľstvo program rozvoja schvaľuje, rovnako ako aj aktualizácie tohto dokumentu. Obsah programu hospodárskeho a sociálneho rozvoja je legislatívne vymedzený zákonom č. 539/2008 Z. z. o podpore regionálneho rozvoja v znení zákona č. 309/2014 Z. z..

Vypracovaním tohto dokumentu obec naplňa jeden zo základných princípov regionálnej politiky Európskej únie – princíp programovania.

Dokument bol vypracovaný v súlade s platnou Metodikou na vypracovanie programu hospodárskeho a sociálneho rozvoja obce/obcí/VÚC, verzia 1.0. a 2.0.



## 1.1 Zámer spracovania PHSR

PHSR obce bol spracovaný na základe potrieb obce Gáň. Zámer spracovania PHSR obce Gáň bol schválený obecným zastupiteľstvom dňa 24.09.2015.

### Formulár č. Ú 1 – Zámer spracovania PHSR

Zámer spracovania PHSR														
Názov dokumentu	Program hospodárskeho a sociálneho rozvoja obce Gáň na roky 2015-2022													
Forma spracovania	Spracovanie PHSR bude vykonávať obec v partnerstve s mikroregionálnym združením, ktorá bude koordinovať proces tvorby PHSR a zabezpečovať dodržiavanie metodických postupov.													
Riadenie spracovania procesu	<p>Proces spracovania bude manažovaný prostredníctvom riadiaceho tímu, v ktorom bude mať vedúcu úlohu starostka obce Gáň pani Mgr. Denisa Ivančíková. Asistovať pri spracovaní PHSR budú Ing. Judita Tóthová a Ing. Krisztina Varga, ktorí sú odborníkmi v oblasti rozvoja vidieka.</p> <p>Do procesu spracovania budú zapojení členovia pracovnej skupiny, ktorí budú zastávať rôzne úlohy v súlade s metodikou spracovania PHSR. Členmi pracovnej skupiny sú:</p> <p><b>Zoznam členov pracovnej skupiny</b></p> <table border="1"><thead><tr><th>Titul, Meno, Priezvisko</th><th>Funkcia v obci/organizácia</th><th>Funkcia v pracovnom zaradení do procesu spracovania PHSR</th></tr></thead><tbody><tr><td>Ing. František Jankovič</td><td>Poslanec OZ</td><td>Koordinátor pre styk s verejnosťou</td></tr><tr><td>Ladislav Kollár</td><td>Poslanec OZ</td><td>Koordinátor programovej a strategickej časti</td></tr><tr><td>Ing. Jozef Lipovský</td><td>Poslanec OZ</td><td>Koordinátor finančnej časti</td></tr></tbody></table> <p>Členovia pracovnej skupiny a riadiacej skupiny budú navzájom spolupracovať a komunikovať podľa potreby, či už osobne, telefonicky alebo e-mailom.</p> <p>Do procesu spracovania PHSR bude zapájaná verejnosť, a to prostredníctvom informácií a dotazníkov umiestnených na webovom sídle obce, na obecnom úrade a obecnej tabuli, prípadne ďalšími vhodnými a relevantnými spôsobmi. Počas navrhovania programovej časti prebehne verejné prerokovanie. Dotazníky pre občanov budú analyzované a zapracované do procesu tvorby PHSR. PHSR bude vo finálnej časti prerokovaná s verejnosťou a schvaľovaná na zastupiteľstve.</p>		Titul, Meno, Priezvisko	Funkcia v obci/organizácia	Funkcia v pracovnom zaradení do procesu spracovania PHSR	Ing. František Jankovič	Poslanec OZ	Koordinátor pre styk s verejnosťou	Ladislav Kollár	Poslanec OZ	Koordinátor programovej a strategickej časti	Ing. Jozef Lipovský	Poslanec OZ	Koordinátor finančnej časti
Titul, Meno, Priezvisko	Funkcia v obci/organizácia	Funkcia v pracovnom zaradení do procesu spracovania PHSR												
Ing. František Jankovič	Poslanec OZ	Koordinátor pre styk s verejnosťou												
Ladislav Kollár	Poslanec OZ	Koordinátor programovej a strategickej časti												
Ing. Jozef Lipovský	Poslanec OZ	Koordinátor finančnej časti												
Obdobie spracovania	Obdobie spracovania bude september 2015 – december 2015.													



	<p>Harmonogram je uvedený v nasledujúcej tabuľke „Harmonogram spracovania PHSR“.</p> <p>Kroky – termíny – výstupy</p> <ul style="list-style-type: none"><li>• Schválenie zámeru PHSR – 09/2015 – zriadenie riadiacej a pracovnej skupiny</li><li>• Zverejnenie informácie o spracovaní PHSR a dotazníka pre občanov – 09/2015 – informovanosť verejnosti</li><li>• Analýza vnútorného a vonkajšieho prostredia – 09-10/2015 – podklady pre analytickú časť</li><li>• Ex post hodnotenie PHSR – 09-10/2015 – podklady pre analytickú časť</li><li>• Spracovanie východísk pre strategickú časť – 09-10/2015</li><li>• Vypracovanie strategickú vízie – 09-10/2015 – formulácia strategických cieľov a opatrení</li><li>• Prerokovanie opatrení na zastupiteľstve a verejnom prerokovaní – 10-11/2015</li><li>• Návrh aktivít, termín realizácie aktivít – 10/2015 – príprava projektov</li><li>• Vypracovanie akčného plánu, systému monitorovania, hodnotenia a aktualizácie PHSR – 10-11/2015</li><li>• Finančný rámec pre realizáciu PHSR – 10-11/2015– výber projektov v súlade s finančno-ekonomickými možnosťami</li><li>• Zapracovanie indikatívneho rozpočtu do programového rozpočtu obce – 10-11/2015</li><li>• Finalizácia dokumentu – 11-12/2015 – verejné pripomienkovanie, prerokovanie, posudzovanie vplyvov na ŽP a schválenie PHSR zastupiteľstvom</li></ul>
<b>Financovanie spracovania</b>	Spracovanie PHSR financované z vlastných zdrojov obce.

Zdroj: vlastné spracovanie

## 1.2 Harmonogram spracovania PHSR

Harmonogram spracovania PHSR obce Gáň bol odhadnutý na 4 mesiace, avšak s prácou sa začalo už v predchádzajúcich mesiacoch zberom potrebných štatistických dát. Nasledovná tabuľka predstavuje stručný harmonogram spracovania podľa jednotlivých častí PHSR.

### Formulár č. Ú 2 – Harmonogram spracovania PHSR

Harmonogram spracovania PHSR												
Termín (2015)	I	II	III	IV	V	VI	VII	VIII	IX	X	XI	XII
Úvod												
Analytická časť												
Strategická časť												
Programová časť												
Realizačná časť												
Finančná časť												
Záver												

Zdroj: vlastné spracovanie





Prvým krokom harmonogramu spracovania PHSR bolo zostavenie a schválenie zámeru PHSR obecným zastupiteľstvom. V rámci úvodných príprav bolo iniciované zriadenie riadiacej a pracovnej skupiny. Nasledujúcim krokom bolo zverejnenie informácie o spracovaní PHSR a dotazníka pre občanov v rámci informovanosti verejnosti. Analýza vnútorného a vonkajšieho prostredia a získanie podkladov pre analytickú časť bola nasledujúcim krokom. Ex post hodnotenie PHSR z minulého obdobia bolo nutným procesom pre získanie vstupných informácií do programovej časti. Nasledovalo spracovanie východísk pre strategickú časť a vypracovanie strategickej vízie a formulácia strategických cieľov a opatrení. Následné prerokovanie opatrení na zastupiteľstve a verejnom prerokovaní zavrášilo proces prípravy strategickej časti, ktorá vyústila do návrhu aktivít a prípravy projektov. Vypracovanie akčného plánu, systému monitorovania, hodnotenia a aktualizácie PHSR je výstupom strategickej a programovej časti PHSR. Finančný rámec pre realizáciu PHSR a výber projektov v súlade s finančno-ekonomickými možnosťami predstavovalo finančnú časť procesu spracovania PHSR spolu so zapracovaním indikatívneho rozpočtu do programového rozpočtu obce. Finalizácia dokumentu predstavovala verejné pripomienkovanie, prerokovanie, posudzovanie vplyvov na ŽP a schválenie PHSR zastupiteľstvom.

**Tabuľka č. 1: Štruktúra dokumentu**

Úvod	Zdôvodnenie zámeru spracovania PHSR Harmonogram spracovania PHSR Východiskové koncepčné dokumenty spracovania PHSR Hodnotenie predchádzajúceho PHSR
Analytická časť	Analýza vnútorného prostredia Analýza externého prostredia Zhodnotenie súčasného stavu územia
Strategická časť	Vízia rozvoja územia Strategický cieľ
Programová časť	Opatrenia a projekty vrátane ich priradenia k jednotlivým prioritám Súbor ukazovateľov výsledkov a dosahov
Realizačná časť	Východiská a popis úloh jednotlivých partnerov pri realizácii Popis postupov inštitucionálneho a organizačného zabezpečenia realizácie PHSR Stručný popis komunikačnej stratégie Systém monitorovania a hodnotenia Akčný plán na obdobie dvoch rokov
Finančná časť	Indikatívny finančný plán na celú realizáciu PHSR Model viaczdrojového financovania jednotlivých projektov Systém hodnotenia a zaraďovania projektov do financovania
Záver	Schválenie a zverejnenie PHSR.
Prílohy	Formulár č. Ú 6 – Ex-post hodnotenie predchádzajúceho PHSR Formulár č. A 7 – Ex ante hodnotenie stavu projektovej pripravenosti Formulár č. P 2 – Tabuľka ukazovateľov cieľov / prioritných oblastí PHSR Formulár č. F 2 – Finančný rámec PHSR

Zdroj: vlastné spracovanie





### 1.3 Výhodiskové koncepcné dokumenty

Pri spracovaní Programu hospodárskeho rozvoja a sociálneho rozvoja obce Gáň boli definované ciele a opatrenia v súlade s programovými dokumentmi regionálneho rozvoja národného, regionálneho a lokálneho významu.

Zoznam analyzovaných koncepcných dokumentov			
Názov dokumentu	Platnosť dokumentu	Úroveň dokumentu	Zdroj
Národná stratégia regionálneho rozvoja SR (NSRR)	2030	Národná	<a href="http://www.telecom.gov.sk">www.telecom.gov.sk</a>
Program rozvoja vidieka SR	2020	Národná	<a href="http://www.mpsr.sk">www.mpsr.sk</a>
Integrovaný regionálny operačný program	2020	Národná	<a href="http://www.mpsr.sk">www.mpsr.sk</a>
Operačný program Kvalita životného prostredia	2020	Národná	<a href="http://www.opzp.sk">www.opzp.sk</a>
Operačný program Ľudské zdroje	2020	Národná	<a href="http://www.employment.gov.sk">www.employment.gov.sk</a>
Program hospodárskeho a sociálneho rozvoja TTSK (PHSR TTSK)	2015	Regionálna	<a href="http://www.trnava-vuc.sk">www.trnava-vuc.sk</a>

Zdroj: vlastné spracovanie

### 1.4 Hodnotenie predchádzajúceho PHSR obce

Účelom **formulára Ú 6**, je prehľad všetkých zrealizovaných projektov a podporených aktivít v predchádzajúcom období, ktoré boli financované alebo spolufinancované obcou na konkrétnom území a ich realizácia mala vplyv na ukazovatele výsledku alebo dopadu v hodnotenom PHSR.

Obec mala vypracovaný program hospodárskeho a sociálneho rozvoja na roky 2007 – 2013. Základ rozvojovej stratégie, ako aj časť navrhovaných aktivít a opatrení je aj naďalej aktuálna, preto boli v modifikovanej forme prevzaté aj v novom programovom dokumente. Uvádzame prehľad realizovaných opatrení, realizovaných a naďalej aktuálnych a čiastočne realizovaných opatrení.

#### Realizované opatrenia:

- Opatrenie 1.1: Rozvoj infraštruktúry verejných služieb
- Opatrenie 1.2: Rozvoj technickej a dopravnej infraštruktúry
- Opatrenie 1.3: Rozvoj infraštruktúry voľno-časových aktivít

#### Realizované a naďalej aktuálne opatrenia:

- Opatrenie 1.1: Rozvoj infraštruktúry verejných služieb
- Opatrenie 1.2: Rozvoj technickej a dopravnej infraštruktúry
- Opatrenie 1.3: Rozvoj infraštruktúry voľno-časových aktivít
- Opatrenie 1.4: Zvýšiť záujem o veci verejné propagáciou
- Opatrenie 2.1: Zlepšenie prírodného prostredia
- Opatrenie 2.2: Zníženie výskytu odpadov na území obce

#### Za posledných 10-15 rokov boli v obci realizované tieto najdôležitejšie investičné a neinvestičné aktivity a projekty:

- Rekonštrukcia kultúrneho domu (rok 2010, objem finančných prostriedkov: 142 380 €)
- Budovanie bezdrôtového rozhlasu (rok 2011, objem finančných prostriedkov: 17 787,60 €)
- Budovanie chodníkov v cintoríne (rok 2012, objem finančných prostriedkov: 28 771,35 €)



## **Program hospodárskeho a sociálneho rozvoja obce Gáň na roky 2015 - 2022**

- Detské ihrisko v materskej škole (rok 2012, objem finančných prostriedkov: 7 442,90 €)
- Vybudovanie multifunkčného ihriska (rok 2012 - 2014, objem finančných prostriedkov: 90 948,81 €)
- Volejbalové ihriská (rok 2014, objem finančných prostriedkov: 19 546,82 €)
- Kamerový systém v obci (rok 2015, objem finančných prostriedkov: 14 107,55 €)
- Rekonštrukcia chodníka od mš po žst (rok 2015, objem finančných prostriedkov: 85 035,02 €)

Na koordinácii a organizačnom zabezpečení uvedených projektov participoval obecný úrad prostredníctvom svojich zamestnancov.



## 2 Analytická časť

Analytická časť PHSR prináša komplexné zhodnotenie a analýzu východiskovej situácie - aktuálneho stavu, v akom sa obec nachádza. Analytická časť PHSR zároveň obsahuje i odhad budúceho možného vývoja a prípadné riziká vo väzbe na relevantné stratégie. Analýza informácií, databáz, kvantitatívnych a kvalitatívnych dát odhaľuje i vnútorný potenciál územia a limitujúce faktory rozvoja obce Gáň.

S cieľom naplnenia vyššie uvedeného účelu analytickej časti, spracoval riadiaci tím analýzu vnútorného a vonkajšieho prostredia. Komplexná analýza aktuálneho stavu bola zostavená na základe informácií dostupných z relevantných zdrojov a databáz. Zoznam použitých dát je uvedený v nasledujúcej tabuľke.

**Tabuľka č. 2 – Zoznam použitých kvalitatívnych a kvantitatívnych dát**

Zoznam použitých kvantitatívnych a kvalitatívnych dát		
Oblasť dát /téma	Zdroj dát	Webová stránka
Demografia	Štatistický úrad SR	<a href="http://www.statistics.sk/">http://www.statistics.sk/</a>
	Úrad práce, sociálnych vecí a rodiny	<a href="http://www.upsvar.sk/">http://www.upsvar.sk/</a>
	TTSK	<a href="http://www.trnava-vuc.sk/">http://www.trnava-vuc.sk/</a>
	Obecná databáza	N/A
Bývanie	Štatistický úrad SR	<a href="http://www.statistics.sk/">http://www.statistics.sk/</a>
	Úrad práce, sociálnych vecí a rodiny	<a href="http://www.upsvar.sk/">http://www.upsvar.sk/</a>
	TTSK	<a href="https://www.trnava-vuc.sk/">https://www.trnava-vuc.sk/</a>
	Obecná databáza	N/A
Školstvo a vzdelávanie	Štatistický úrad SR	<a href="http://www.statistics.sk/">http://www.statistics.sk/</a>
	Úrad práce, sociálnych vecí a rodiny	<a href="http://www.upsvar.sk/">http://www.upsvar.sk/</a>
	TTSK	<a href="https://www.trnava-vuc.sk/">https://www.trnava-vuc.sk/</a>
	Obecná databáza	N/A
Zdravotníctvo	TTSK	<a href="https://www.trnava-vuc.sk/">https://www.trnava-vuc.sk/</a>
	Obecná databáza	N/A
Sociálna starostlivosť	Štatistický úrad SR	<a href="http://www.statistics.sk/">http://www.statistics.sk/</a>
	Úrad práce, sociálnych vecí a rodiny	<a href="http://www.upsvar.sk/">http://www.upsvar.sk/</a>
	Obecná databáza	N/A
Ekonomická situácia	Štatistický úrad SR	<a href="http://www.statistics.sk/">http://www.statistics.sk/</a>
	Úrad práce, sociálnych vecí a rodiny	<a href="http://www.upsvar.sk/">http://www.upsvar.sk/</a>
	TTSK	<a href="https://www.trnava-vuc.sk/">https://www.trnava-vuc.sk/</a>
	Obecná databáza	N/A
Technická infraštruktúra a vybavenosť	Ministerstvo životného prostredia SR	<a href="http://www.minzp.sk/">http://www.minzp.sk/</a>
	Štatistický úrad SR	<a href="http://www.statistics.sk/">http://www.statistics.sk/</a>
	Obecná databáza	N/A
Životné prostredie	Ministerstvo životného prostredia SR	<a href="http://www.enviroportal.sk">www.enviroportal.sk</a>

Zdroj: vlastné spracovanie



## 2.1 Analýza projektovej pripravenosti

Účelom formulára **A 7 Ex-ante hodnotenie – stav projektovej pripravenosti investícií k termínu realizácie PHSR**, ktorý sa nachádza v prílohách PHSR, je analyzovať súčasný stav pripravenosti investičných zámerov a možností ich financovania z rôznych zdrojov vrátane hodnotenia ich príspevku k rastu alebo rozvoju územia, tvorbe nových pracovných miest a k zlepšeniu kvality života obyvateľov obce Gáň. Formulár A 7 Ex-ante bol vypracovaný riadiacim tímom na základe potrieb obce Gáň. V rámci formulára bol vypracovaný zoznam projektových zámerov, ktoré sú súčasťou programu hospodárskeho a sociálneho rozvoja obce na roky 2015-2022.

## 2.2 Analýza vnútorného prostredia

### 2.2.1 Základná charakteristika obce

Obec Gáň patrí podľa regionálneho morfológického členenia do oblasti Podunajskej nížiny a celku Podunajskej roviny na juhozápadnom Slovensku, v okrese Galanta. Jedná sa o rovinu medzi Váhom a Dudváhom s deniveláciami terénu s absolútnymi nadmorskými výškami 120 – 122m. n. m.. Počet obyvateľov k 31.12.2014 predstavuje 780. Obec leží 6 km od okresného mesta Galanta, ktoré je jedným z kultúrnych, správnych a hospodárskych centier podunajského regiónu. Od hlavného mesta SR - Bratislavy je obec vzdialená 58 km.

Kód obce	503762
Názov okresu	Galanta
Názov kraja	Trnavský
Štatút obce	Obec
PSC	925 31
Telefonické smerové číslo	031
Prvá písomná zmienka o obci (rok)	1113
Nadmorská výška stredu obce v m	121
Celková výmera územia obce (m <sup>2</sup> )	6 174 008
Katastrálne územia	1.Gáň, 2. Brakoň
Počet obyvateľov (k 31.12. 2014)	780
Hustota obyvateľstva na km <sup>2</sup>	124,55

Zdroj: vlastné spracovanie

### 2.2.2 História obce a kultúrno-historické pamiatky

Prvá písomná správa o obci sa zachovala v zoborskej listine z roku 1113. Táto listina spolu so zoborskou listinou z roku 1111 sú najstaršími písomnosťami, ktoré sú dnes uchované na území Slovenska. Názov „Gáň“ vznikol podľa etymologických výskumov z osobného mena „Gan“, ktoré je slovanského pôvodu. V dobe prvej písomnej správy, teda v roku 1113 sa obec delila na dve časti s rovnakým menom. Predpokladá sa, že bola osídlená najmenej od 10. – 11. storočia, keďže v roku 1113 pri vyhotovovaní majetkového súpisu zoborského opátstva sa uvádza, že majetky opísané v listine boli majetkom opátstva už pred vpádom moravského vojvodu Otta na Slovensku. V priebehu 14. storočia došlo k dôležitým zmenám v majetkoprávných záležitostiach na celom území Uhorska, no najmä na území západného Slovenska, kde mnohí šľachtici v dôsledku nevery ku kráľovi stratili svoje majetky. Vzhľadom na skutočnosť, že syn Abu – Mikuláš taktiež stratil svoje majetky a tým aj Gáň, predpokladá sa, že v 14. storočí sa časť majetkov v Gáni stala kráľovským majetkom. V roku 1776 si podelili majetky



medzi sebou Alžbeta, Mikuláš a Klára Csutyoví. Majetky, predovšetkým kúriu získala Alžbeta Csutyová. Ďalšími majiteľmi v Gáni v 17. storočí boli Perényiovci. Majetková časť Perényiovcov v Gáni bola začlenená do panstva Hody, ktoré sa dostalo do majetku Esterházyovcov v 19. storočí v dôsledku uzavretia manželstva medzi Antóniou Perényiovou a Karolom Esterházym.

Dôležitým medzníkom pre vývoj obce bol 1. november 1883, kedy bola zahájená železničná premávka na trati Galanta – Sereď. Železnica poskytla v nasledujúcich desaťročiach mnohým obyvateľom obce Gáň živobytie.

Zaujímavosťou je, že v obci Gáň bol v roku 1947 postavený prvý kultúrny dom v okrese Galanta. Obec Gáň a Brakoň sa v roku 1957 zlúčili a vytvorili spoločnú obec Brakoňská Gáň. Od roku 1960 sa však používa pre obec názov Gáň.

V obci sa nachádzajú viaceré kultúrno-historické pamiatky. Jedna z nich je evidovaná v Ústrednom zozname pamiatkového fondu:

- **Rímskokatolícky kostol sv. Rodiny** - evidovaný v ústrednom zozname pamiatkového fondu pod číslom 3/0 dňa 24.04.1963. Ranorománsky kostol v Gáni pochádza z 12. storočia s barokovou prestavbou v roku 1735. Jednoloďová stavba s podkovovito zakončenou apsidou, so sedlovou strechou s malou vstavanou strešnou vežičkou. Na južnej strane pristavaná sakristia, na východnej strane je zachované pôvodné románske okienko. Fasáda kostola je členená polkruhovými oblúkmi v podobe slepých úzkych arkád.

Ďalšie pamiatkovo hodnotné objekty, ktoré sa nachádzajú v miestnej časti Brakoň a v miestnej časti Gáň:

Miestna časť Brakoň:

- **Kaplnka sv. Anny** - baroková kaplnka z konca 18. storočia, upravená v roku 1908. Objekt s polygonálnym uzáverom a čiastočne predstavanou vežou na priečelí, ktorá je ukončená ihlanovou strechou vo vrchole so zdobeným kovovým krížom, fasády sú členené lizénovými rámami.
- **Prícestný kríž** - pri kaplnke, kamenný kríž z roku 1901 na odstupňovanom štvorbokom podstavci kamenný kríž s liatinovým korpusom, na spodnej časti kríža liatinový reliéf Bolestnej Panny Márie, v murovanej ohrade.
- **Majer** - komplex pôvodne barokových hospodárskych budov zo začiatku 18. storočia s neskoršími úpravami, v tesnej blízkosti navrhovanej priemyselnej zóny.
- **Bývalý cintorín** - na parcele číslo 199, za obcou smerom na Nebojsu.

Miestna časť Gáň:

- **Kaštieľ (Kúria)** - na hlavnej ulici vedľa obecného úradu, renesančný objekt zo začiatku 17. storočia, zväčšený o arkádu a prístavbu v 18. storočí, zmodernizovaný a upravený v 20. storočí. Budova so zvýšeným prízemím, s pôdorysom tvaru L, v dvorovej časti pôvodná arkáda so segmentovými oblúkmi, krytá pruskými klenbami.
- **Kríž pred rímskokatolíckym kostolom** - kamenný kríž na mohutnom štvorbokom podstavci s liatinovými reliéfmi Ukrižovaného Krista na kríži a Panny Márie pod krížom, z roku 1899, v kovovej ohrade z tyčovými prvkami ukončených lianami.
- **Trojičný stĺp** - v predzáhradke domu č. 39, na Hlavnej ulici, z roku 1922, kamenné súsošie Najsvätejšej Trojice na vysokom stĺpe s profilovanou hlavicom a pätkou, osadenom na mohutnom odstupňovanom hranolovom podstavci, na čelnej strane podstavca reliéf Panny Márie.



- **Plastika sv. Vendelína** - v južnej časti obce pri železničnom prechode, prícestná kamenná socha s atribútmi z roku 1927, osadená na štvorbokom podstavci, v dekoratívnej kovovej ohrádke.
- **Plastika sv. Jána Nepomuckého** - v záhrade obytného domu pri križovatke ulíc Hlavná a Mostová, kamenná plastika svätca na vysokom podstavci.
- **Ústredný kríž cintorína** - v areáli miestneho cintorína, kamenný kríž s Ukrižovaným Kristom osadený na štvorhrannom pilieri na hranolovom podstavci, na podstavci nápisová tabuľa s datovaním 1963, v kovovej ohrádke).
- **Dobové náhrobné kamene** a ojedinele zachované liatinové a drevené kríže v areáli cintorína.
- **Kríž** – pred domom smútku, kríž z čierneho mramoru osadený na betónovom štvorbokom podstavci z čelnej strany s mramorovou nápisovou tabuľou, r. 1961).
- **Budova železničnej stanice**
- **Bytový dom pre železničiarov** - v blízkosti železničnej stanice č. 174.
- **2 pamätné tabule** - na uličnej fasáde budovy pošty, pamätná tabuľa na pamiatku padlým v SNP a pamätná tabuľa oslobodenia 1.4.1945.
- **Plastika sv. Floriána** - na hlavnej ceste v blízkosti obecného úradu z r. 2002.

Z katastra obce Gáň sú evidované podľa § 41 pamiatkového zákona významné archeologické lokality z neolitu, doby bronzovej, doby železnej, stredoveku a novoveku. Pri rímskokatolíckom kostole bol zachytený cintorín, v okolí obce je zachytené neolitické, halštatské a stredoveké osídlenie. Prvá písomná zmienka o obci pochádza z roku 1113, v obci sa nachádza ranorománsky datovaný do 12. storočia. Na území dnešného logistického centra, archeológovia našli 104 kostier germánskych kmeňov z roku 600 n. l.. Kostry sú svojou historickou hodnotou unikátne.

### 2.2.3 Prírodné pomery

Obec Gáň sa nachádza na juhozápadnom Slovensku, v strednej časti Podunajskej roviny, ktorá je nižšou časťou Podunajskej nížiny, 6 km severne od obvodného mesta Galanta. Jedná sa o rovinu medzi Váhom a Dudváhom s deniveláciou terénu s absolútnymi nadmorskými výškami 120 – 122m. Podľa klimateckej klasifikácie sa toto územie zaraďuje do najteplejšej oblasti s miernou zimou a dlhším slnečným svitom vo vegetačnom období. Priemerná ročná teplota dosahuje takmer 10° C a priemerné ročné zrážky sa pohybujú od 550mm do 600mm. Prevládajú severozápadné, západné a juhovýchodné vetry.

Z geologického hľadiska sa obec Gáň nachádza na severnom okraji Podunajskej panvy. Geologickú stavbu charakterizuje neogénne súvrstvie, ktoré môže dosiahnuť hĺbku až 4 000 metrov. Sedimentačný cyklus sa začal v bádene morskou transgresiou (hlavne ílovce a pieskovce), ktorá bola spojená aj andezitovou vulkanickou činnosťou. Sarmatské sedimenty vznikli v brakickom morskom prostredí, ktoré postupne prechádzajú do sladkovodných sedimentov panónu a pontu. Kvartér predstavujú hlavne fluvialne sedimenty, v ktorých sa môžu vyskytovať aj spráše z obdobia interglaciálov vrchného pleistocénu (Pristaš at al. 2000). Nerastné suroviny predstavujú štrkopiesky a piesky. Keďže tvoria podstatnú časť podložia, ich zásoby sú ťažko vyčísliteľné.

Zastúpenie lesov v krajine je nielen v katastrálnom území obce Gáň, ale aj na území celého obvodu Galanta veľmi nízke. Obec Gáň nemá evidované takmer žiadne lesné pozemky (0,28% z celkovej výmery). V dôsledku intenzívneho obhospodarovania bola v minulosti väčšina územia odlesnená a sú zachované len malé zvyšky pôvodnej vegetácie. Pri potoku Derňa je vegetácia tvorená topolom čiernym, agátom, krovitou vrstvou bazy čiernej a rôznymi náletmi drevín a krovín. Dreviny sú zastúpené aj pásmi zelene, ktoré sa nachádzajú v polohách pozdĺž komunikácií. Na území obce Gáň sa nachádza aj jeden chránený strom: pagaštan konský (*Aesculus hippocastanum* L.), ktorý má evidenčné





číslo štátneho zoznamu: S 168. Významný je z hľadiska vzrastu, tvaru, aklimatizácie exotických drevín v našej oblasti a plní estetickú a zdravotnú funkciu v intraviláne Nachádza sa pred budovou kaštieľa pri hlavnej ceste. Základné zelené plochy zelene predstavujú: parkové úpravy predovšetkým ako sprievodná zeleň hlavných priestorov občianskej vybavenosti; oddychová zeleň; zeleň pri RD predovšetkým súkromné záhrady; zeleň cintorína; zelená kostra sídla v hlavnej línii – vychádzajúc zo zeleného pásu pozdĺž vodného toku Derňa. Dominantnými drevinami sú topoľ (Populus sp.) a agát biely (Robinia Pseudoacacia). Nesúvislé brehové porasty potoku Derňa sú tvorené agátom bielym (Robinia pseudoacacia), vrbou (Salix), topoľom bielym Populus alba) a topoľom čiernym (Populus nigra). Z vlhkomilných druhov rastlín sa tu vyskytujú kosatec žltý (Iris pseudacorus), šípovka vodná (Sagittaria sagittifolia), okrasa okolíkatá (Butomus umbellatus). Tok Derňa je v správe SVP Povodia Váhu Piešťany.

Stredom územia v smere sever – juh, preteká potok Derňa, ktorého tok je jedným z bývalých ramien Váhu, ktorý sa počas tisícročí postupne posúval smerom východným. V dôsledku malého spádu a nízkej energie reliéfu, tunajšie vodné toky menili mnohokrát svoje koryto, opúšťali pôvodné a vytvárali nové ramená a zanechávali po sebe rozsiahly systém opustených ramien.

### Chránené územia

Za chránené územia možno vyhlásiť lokality, na ktorých sa nachádzajú biotopy európskeho významu a biotopy národného významu, biotopy druhov európskeho významu, biotopy druhov národného významu a biotopy vtákov, vrátane sťahovavých druhov, na ktorých ochranu sa vyhlasujú chránené územia, významné krajinné prvky alebo územia medzinárodného významu. Na území obec Gáň sa nenachádza žiadne chránené územie v zmysle zákona č. 542/2003 Z. z. o ochrane prírody a krajiny. Najbližšie chránené územie sa nachádza v katastrálnom území mesta Galanta a obce Veľká Mača.

V rámci RÚSES sa v katastri obce nachádza biokoridor regionálneho významu, a to:

- **regionálny biokoridor Derňa** – jedná sa o potok, ktorý preteká zastavaným územím obce Gáň severozápadno-juhovýchodným smerom a nachádza sa približne 200m na východ od dotknutého územia. Nesúvislé brehové porasty sú tvorené agátom bielym (Robinia pseudoacacia), vrbou (Salix), topoľom bielym Populus alba) a topoľom čiernym (Populus nigra). Z vlhkomilných druhov rastlín sa tu vyskytujú kosatec žltý (Iris pseudacorus), šípovka vodná (Sagittaria sagittifolia), okrasa okolíkatá (Butomus umbellatus).

Priamo v dotknutom území hodnotenej činnosti sa nenachádza žiadny z prvkov Územného systému ekologickej stability (ÚSES). V blízkosti katastrálneho územia obce Gáň sa nachádzajú 2 významné biocentrá a to: v katastrálnom území mesta Galanta sa nachádza biocentrum regionálneho významu, ktorú tvoria dve lokality, a to „Na Garažde“ a príslahlé „Vlhké lúky“.

Prírodné hodnoty v obci Gáň	
chránený strom	pagaštan konský (Aesculus hippocastanum L.), evidenčné číslo štátneho zoznamu: S 168, nachádza sa pred budovou kaštieľa pri hlavnej ceste
archeologické náleziská	sídliisko z mladšej a neskorej doby kamennej (cca 5000 – 1900 p. n. l.) – lokalita je v súčasnosti ornou pôdou
	sídliiskové objekty zo staršej doby bronzovej (cca 1900 p. n. l.)
	sídliiskový objekt zo staršej doby železnej (700 – 450 p. n. l.)
	hroby z mladšej doby kamennej (5000 – 3500 p. n. l.)
104 kostier germánskych Kmeňov z roku 600 n. l.	
potoky	potok Derňa

Zdroj: Obecné štatistiky





## 2.2.4 Pôdne pomery


Územie s rozlohou 617,4008 ha má nížinný charakter s vysokým podielom ornej pôdy a takmer žiadnou lesnatosťou. Na vzniku súčasného typu krajiny sa podieľala predovšetkým transportačná a akumulácia činnosť vody a vetra v najmladšom geologickom období, keď boli postupne sedimentmi zanášané bývalé jazerné a močaristé plochy. Tunajšie pôdy z hľadiska bonity patria medzi najlepšie, i keď sú vplyvom činnosti človeka postupne degradované. Plochy ornej pôdy sú viac-menej v podobe intenzívne obhospodarovaných veľkoplošných honov bez nelesnej stromovej a krovinovej vegetácie a trvalých trávnych porastov. Trvalé trávne porasty nie sú charakteristickým typom využitia územia obce Gáň, lebo vývoj tohto územia podmienili vhodné klimatické podmienky a úrodné pôdy. Plochy ornej pôdy sú viac-menej v podobe intenzívne obhospodarovaných veľkoplošných honov bez nelesnej stromovej a krovinovej vegetácie a trvalých trávnych porastov. V jej dôsledku sa trvalé trávne porasty vyskytujú len na brehoch toku Derňa. V rámci pôdneho fondu má najväčšie zastúpenie poľnohospodárska pôda (80,28%), zatiaľ čo nepoľnohospodárska pôda predstavuje 19,72%. (Zdroj: Katastrálny portál SR)

Tabuľka č. 3 – Pôdny fond obce (m<sup>2</sup>)

Celková výmera (m <sup>2</sup> )	Poľnohospodárska pôda spolu (m <sup>2</sup> )	4 956 338
6 174 008 m <sup>2</sup>	Orná pôda	3 568 359
	Chmelnice	0
	Vinice	1 166 397
	Záhrady	217 333
	Ovocné sady	0
	TTP	4 249
	<b>Nepoľnohospodárska pôda spolu (m<sup>2</sup>)</b>	<b>1 217 670</b>
	Lesné pozemky	17 228
	Vodné plochy	68 491
	Zastavané plochy a nádvorcia	741 039
	Ostatné plochy	390 912

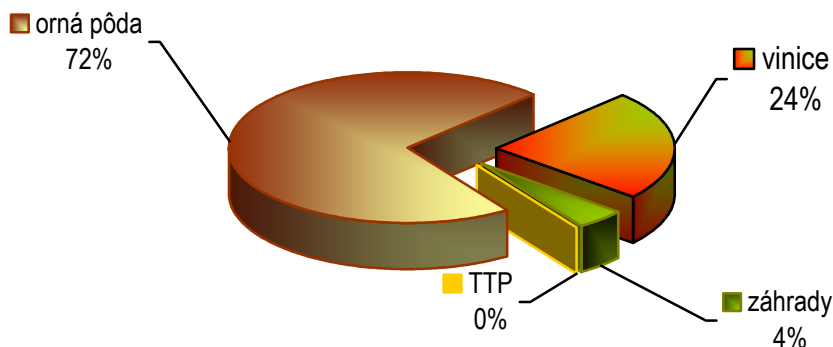
Zdroj: Katastrálny portál SR

Graf č.1 – Štruktúra pôdneho fondu obce

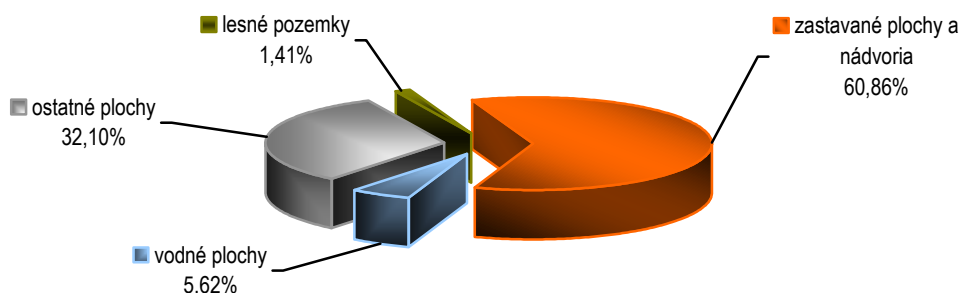




**Graf č.2 – Štruktúra poľnohospodárskej pôdy v obci**



**Graf č.3 – Štruktúra nepoľnohospodárskej pôdy v obci**



## 2.2.5 Demografia

Vývoj počtu obyvateľov odzrkadľuje socio-kultúrne, demografické a ekonomické procesy prebiehajúce na úrovni celej spoločnosti, no sčasti je aj odrazom postavenia obce v štruktúre osídlenia a lokálnych zmien. K 31.12.2014 žilo na území obce celkov 780 obyvateľov, čo je v porovnaní s rokom 2013 nárast o 22 obyvateľov. V rámci celkového počtu obyvateľov, predstavujú ženy 48,46% a muži 51,54%. (Zdroj: Štatistický úrad SR, <http://datacube.statistics.sk>)

**Tabuľka č. 4 – Počet obyvateľov v obci podľa sčítania obyvateľov, domov a bytov (SODB)**

Rok	1880	1890	1900	1910	1921	1930	1950	1961	1970	1980	1991	2001	2011
Počet obyvateľov	356	483	497	507	572	668	664	795	712	706	593	632	711

Zdroj: Štatistický úrad Slovenskej republiky - SODB 1880, 1890, 1900, 1910, 1921, 1930, 1950, 1961, 1970, 1980, 1991, 2001, 2011

**Tabuľka č. 5 – Počet obyvateľov v obci Gáň za obdobie 2005 – 2014 (k 31.12)**

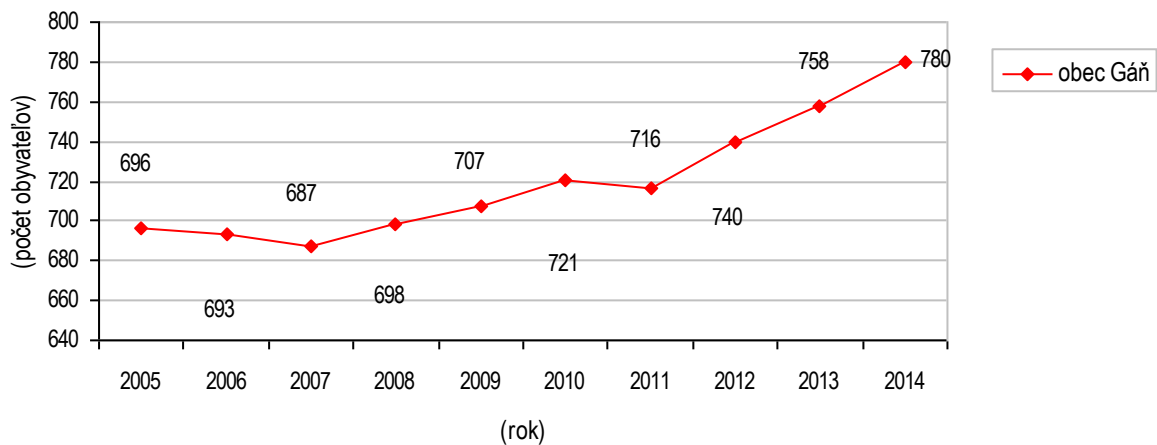
Rok	2005	2006	2007	2008	2009	2010	2011	2012	2013	2014
Počet obyvateľov	696	693	687	698	707	721	716	740	758	780

Zdroj: Štatistický úrad SR, <http://datacube.statistics.sk>



Počet obyvateľov v obci Gáň má od roku 2005 nepravidelný rastúci trend. Medziročný postupný nárast a pokles obyvateľov je premietnutý na grafe vývoja počtu obyvateľov v obci a to nasledovne:

**Graf č. 4 – Vývoj počtu obyvateľov v obci**



S vývojom počtu obyvateľov úzko súvisí vývoj prirodzeného prírastku a migračného salda obyvateľstva obce. Počas sledovaného obdobia 2005-2014 sa tieto ukazovatele vyvíjali nasledovne:

**Tabuľka č. 6 – Prirodzený prírastok v obci**

Kategória/rok	2005	2006	2007	2008	2009	2010	2011	2012	2013	2014
Narodení	6	4	7	10	3	5	6	9	14	8
Zomretí	10	10	8	8	7	7	6	8	7	2
Prirodzený prírastok / úbytok	-4	-6	-1	2	-4	-2	0	1	7	6

Zdroj: Štatistický úrad SR

**Tabuľka č. 7 – Migračné saldo v obci**

Kategória/rok	2005	2006	2007	2008	2009	2010	2011	2012	2013	2014
Priťahovaní	16	17	12	24	23	24	28	33	24	29
Vystáňovaní	11	14	17	15	10	8	6	10	13	13
Migračné saldo	5	3	-5	9	13	16	22	23	11	16

Zdroj: Štatistický úrad SR

Výsledkom pôsobenia prirodzeného prírastku a migračného salda na ukazovateľ celkového prírastku obyvateľstva v obci bolo nasledovné:

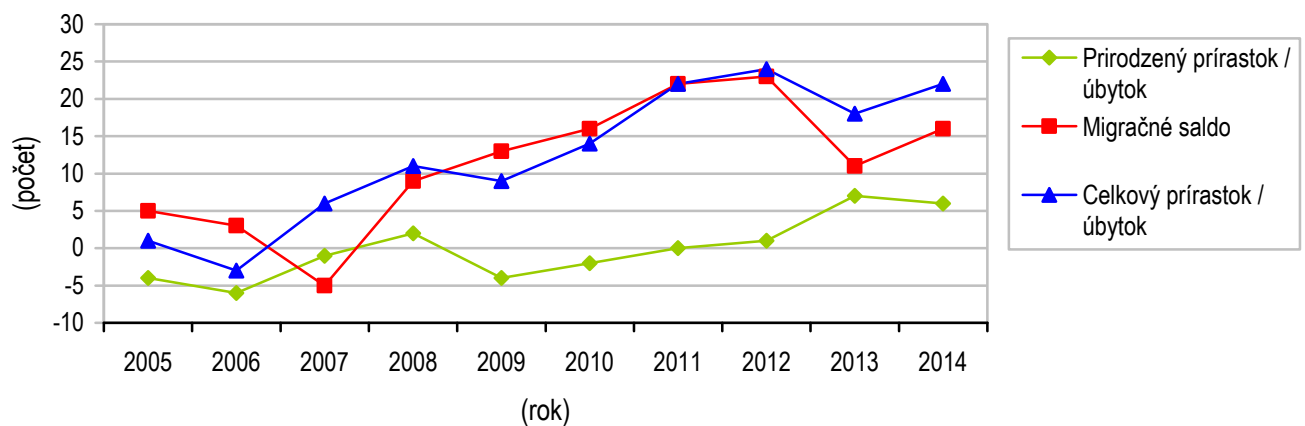
**Tabuľka č. 8 – Celkový prírastok / úbytok v obci**

Kategória/rok	2005	2006	2007	2008	2009	2010	2011	2012	2013	2014
Prirodzený prírastok / úbytok	-4	-6	-1	2	-4	-2	0	1	7	6
Migračné saldo	5	3	-5	9	13	16	22	23	11	16
Celkový prírastok / úbytok	1	-3	-6	11	9	14	22	24	18	22

Zdroj: Štatistický úrad SR



**Graf č. 5 – Demografické krivky v obci Gáň**




Na základe vyčíslenia celkového prírastku obyvateľstva (súčtom prírodného prírastku a migračného salda) je vidno v grafe nepravidelný rastúci a klesajúci trend celkového prírastku obyvateľstva. Najvyšší celkový prírastok zaznamenala obec v roku 2012 (24 obyvateľov) a najväčší celkový úbytok obyvateľstva v roku 2007 (-6 obyvateľov). (Zdroj: Štatistický úrad SR)

**Tabuľka č. 9 – Rozdelenie obyvateľstva podľa pohlavia k 31.12.2014**

Rozdelenie obyvateľstva podľa pohlavia	
Muži	402
Ženy	378
SPOLU	780

Zdroj: Štatistický úrad SR

**Graf č. 6 – Rozdelenie obyvateľstva podľa pohlavia**



Z celkového počtu obyvateľov žijúcich v obci bolo v roku 2014 spolu 137 obyvateľov v predproduktívnom veku, čo predstavovalo 17,56%, 542 obyvateľov v produktívnom veku, čo predstavovalo 69,49% a 101 obyvateľov v poproduktívnom veku, v prepočte 12,95%. (Zdroj: Štatistický úrad SR).

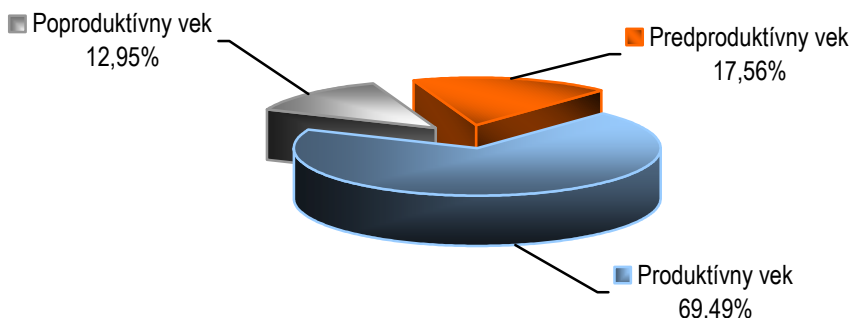
**Tabuľka č. 10 – Rozdelenie obyvateľstva podľa produktivity k 31.12.2014**

Rozdelenie obyvateľstva podľa produktivity	
Predproduktívny vek	137
Produktívny vek	542
Poproduktívny vek	101

Zdroj: Štatistický úrad SR



**Graf č. 7 – Rozdelenie obyvateľstva podľa produktivity**



### **Náboženské vierovyznanie**

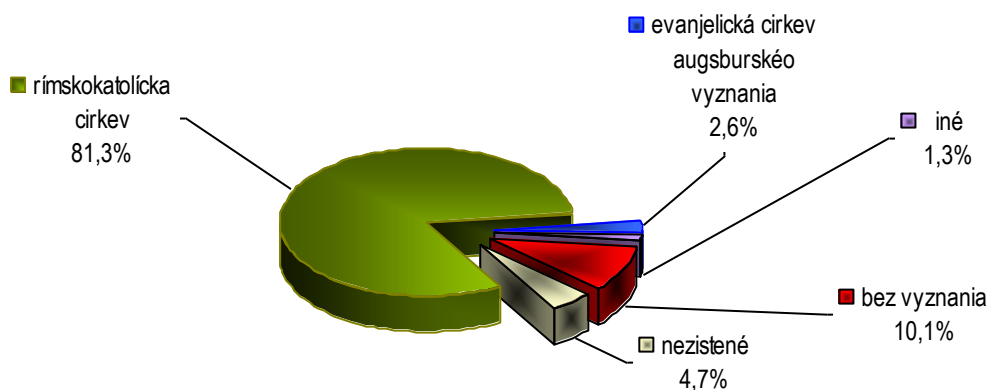
Z hľadiska náboženského zloženia obec charakterizuje výrazná prevaha katolíkov, a to 81,32%. Okrem rímskokatolíckeho vierovyznania je v obci zastúpená aj evanjelická cirkev augsburského vyznania (2,59%) a nezistené vierovyznanie (4,74 %). V obci sa 10,06 % obyvateľstva nehlásilo ani k jednému náboženskému vyznaniu. (Zdroj: Štatistický úrad SR)

**Tabuľka č. 11 – Náboženské vierovyznanie (SODB 2011)**

Náboženské vyznanie		
Druh	Počet obyvateľov	Podiel
Rímskokatolícka cirkev	566	81,32 %
Evanjelická cirkev augsburského vyznania	18	2,59 %
Gréckokatolícka cirkev	2	0,29 %
Reformovaná kresťanská cirkev	2	0,29 %
Cirkev Ježiša Krista svätých neskorších dní	2	0,29 %
Evanjelická cirkev metodistická	1	0,14 %
Apoštolská cirkev	1	0,14 %
Iné	1	0,14 %
Bez vyznania	70	10,06 %
Nezistené	33	4,74 %
<b>Spolu</b>	<b>696</b>	<b>100,00%</b>

Zdroj: Štatistický úrad SR, SODB 2011

**Graf č. 8: Štruktúra obyvateľov obce Gáň podľa vierovyznania za rok 2011**





## Národnostné zloženie

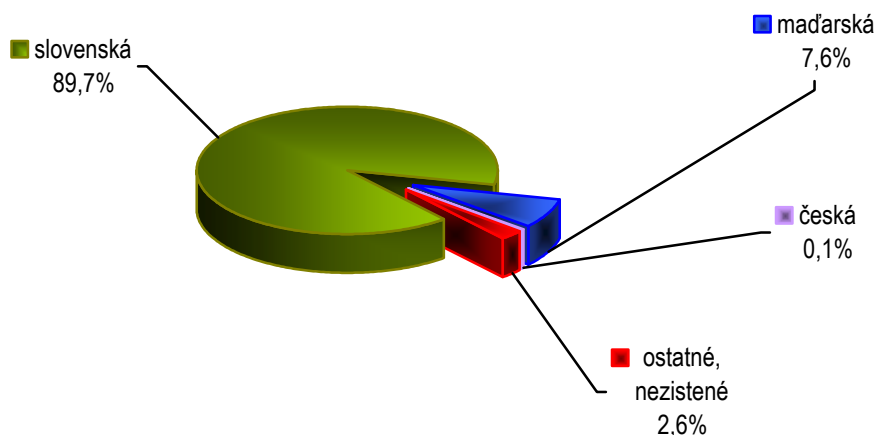
V obci je najviac zastúpená slovenská národnosť, a to vo výške 89,66 %. Maďarská národnosť má v obci 7,61 % zastúpenie. Okrem slovenskej a maďarskej je v obci zastúpená aj česká národnosť, ktorá percentuálne predstavuje 0,14 % z celkového počtu obyvateľov v obci. Podrobnosti sú uvedené v nasledujúcej tabuľke č. 12. (Zdroj: Štatistický úrad SR)

Tabuľka č. 12 – Národnostné zloženie (SODB 2011)

Národnosť		
Druh	Počet obyvateľov	Podiel
Slovenská	624	89,66%
Maďarska	53	7,61%
Česká	1	0,14%
Ostatné	0	0,00%
Nezistené	18	2,59%
<b>Spolu</b>	<b>696</b>	<b>100,00%</b>

Zdroj: Štatistický úrad SR, SODB 2011

Graf 9: Národnostné zloženie obce Gáň v roku 2011



## 2.2.6 Vzdelanie

Najnovšie dostupné údaje o vzdelanostnej štruktúre obyvateľov obce pochádzajú zo sčítania obyvateľov, domov a bytov v roku 2011., ktoré sú uvedené v tabuľke č. 13. Najpočetnejšie obyvateľstvo má ukončené úplné stredné odborné vzdelanie s maturitou, a to 20,69 % zo všetkých obyvateľov obce. Základné vzdelanie má ukončených 17,39 % obyvateľstva. Vysokoškolské vzdelanie malo v roku 2011 ukončených len 8,76% zo všetkých obyvateľov obce. Podrobnosti v nasledujúcej tabuľke. (Zdroj: Štatistický úrad SR)

Tabuľka č. 13 – Vzdelanostná štruktúra (SODB 2011)

Vzdelanostná štruktúra		
Druh	Počet obyvateľov	Podiel
základné	121	17,39 %
učňovské (bez maturity)	108	15,52 %
stredné odborné (bez maturity)	70	10,06 %
úplné stredné učňovské (s maturitou)	35	5,03 %



úplné stredné odborné (s maturitou)	144	20,69 %
úplné stredné všeobecné	20	2,87 %
vyššie odborné vzdelanie	17	2,44 %
vysokoškolské bakalárske	15	2,16 %
vysokoškolské magisterské, inžinierske, doktorské	45	6,46 %
vysokoškolské doktorandské	1	0,14 %
bez školského vzdelania a deti do 16 rokov	117	16,81 %
nezistené	3	0,43 %
<b>Spolu</b>	<b>696</b>	<b>100,00 %</b>

Zdroj: Štatistický úrad SR, SODB 2011

História školstva v Gáni sa začala 16. augusta 1929, kedy sa zahájila výstavba novej školy a dokončená bola v januári 1931. Niesla názov Štátna ľudová škola v Gáni. Najviac žiakov ju navštevovalo v šk. roku 1933/34, kedy bolo v 1. triede 66 a v 2. triede 69 žiakov. Od šk. roku 1954/55 boli na škole 3 triedy, pretože sa zvýšil počet žiakov. V školskom roku 1961/62 sa premenovala na základnú deväťročnú školu, 1. – 5. ročník. V školskom roku 1972/73 sa vytvorili na škole 4 triedy a tým sa zvýšil počet učiteľov na štyroch. Tento stav trval do šk. roku 1975/76, kedy sa znovu prešlo na 3 triedy. V šk. roku 1979/80 pre znižujúci sa počet žiakov prešla škola znovu na 2- triednu. V šk. roku 1984/85 klesol počet žiakov na 17, pričom žiaci štvrtého ročníka boli presunutí na ZŠ Galanta, Fučíkova ulica a z toho dôvodu ostala v gáňskej škole len 1 trieda. V šk. roku 1985/86 bolo na škole len 12 žiakov, pretože rodičia umiestňovali svoje školopovinné deti do škôl vo Veľkej Mači, v Seredi a v Galante. V šk. roku 1986/87 rodičia prihlásili do 1. ročníka len 2 žiakov a školu by navštevovalo spolu 9 žiakov v troch postupných ročníkoch. Preto bola základná škola v Gáni zrušená v roku 1986 a žiaci boli od 1. septembra zaradení na ZŠ v Galante, Fučíkova ul..

V tabuľke č. 14 sú uvedené počty žiakov v školských zariadeniach v obci Gáň. V obci sa nachádza jedno predškolské zariadenie. Materská škola bola vytvorená rekonštrukciou učiteľského bytu a základnej školy. Slávnostné otvorenie MŠ sa uskutočnilo dňa 3.9.1984 s počtom 20 detí. Počet žiakov v MŠ bol počas rokov 2002-2015 relatívne vyrovnaný a z roka na rok stúpal. Najvyšší počet žiakov bol zaznamenaný v školskom roku 2014/2015. (Zdroj: Štatistický úrad SR)

**Tabuľka č. 14 – Počet žiakov v školských zariadeniach v obci**

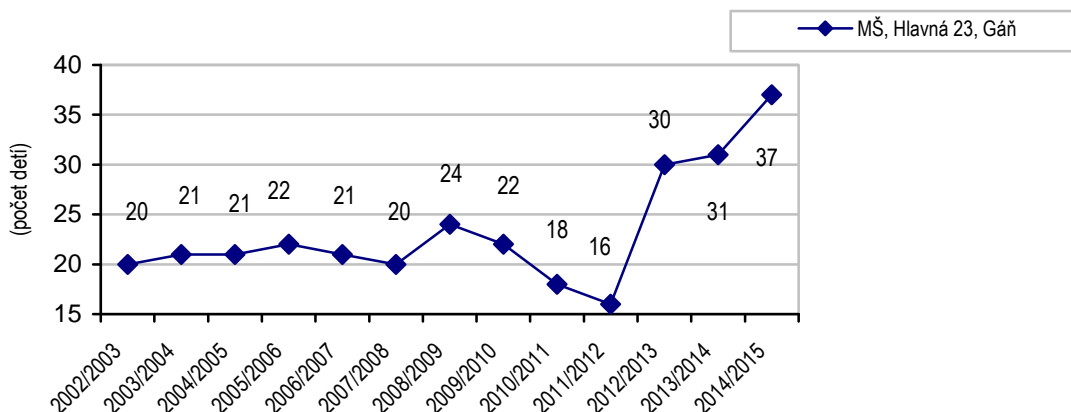
Školský rok	Počet žiakov	
	MŠ	ZŠ
2002/2003	20	0
2003/2004	21	0
2004/2005	21	0
2005/2006	22	0
2006/2007	21	0
2007/2008	20	0
2008/2009	24	0
2009/2010	22	0
2010/2011	18	0
2011/2012	16	0
2012/2013	30	0
2013/2014	31	0
2014/2015	37	0

Zdroj: Štatistický úrad SR





Graf č. 10: Počet žiakov v materskej škole od šk. roku 2002/2003 – 2014/2015



## 2.2.7 Kultúrno-spoločenský život v obci

Spoločenský život v obci zabezpečujú rôzne mimovládne organizácie pôsobiace v obci. V Gáni majú tradície rôzne podujatia, ktoré sa viažu na určité obdobie v roku. Prehľad týchto pravidelných podujatí poskytuje nasledujúca tabuľka. (Zdroj: Obecné štatistiky)

Tabuľka č. 15 – Kultúrno-spoločenské podujatia v obci

Tabuľka kultúrno-spoločenských podujatí v obci		
Mesiac	Podujatie	Organizátor
január	Fašiangová veselica	OcÚ
február	Karneval pre dospelých, karneval pre deti	OcÚ
apríl	Stavanie mája	DHZ Gáň
máj	Beh Gáňom, Deň matiek, Majáles	OcÚ, OZ Mládež Gáň
jún	Juniáles, Deň detí	OZ Mládež Gáň, OcÚ
júl	Športový deň, Letný tábor pre deti	OZ Mládež Gáň, OcÚ
august	Letný tábor pre deti, Nočná hasičská súťaž	OcÚ, DHZ Gáň
september	Výstava ovocia a zeleniny	SZ – záhradkárov Gáň
október	Úcta k starším	OcÚ
november	Uvítanie detí, Katarínska zábava	OcÚ, OZ Mládež Gáň
december	Mikuláš, zdobenie stromčeka	OcÚ, Klub dôchodcov

Zdroj: Obecné štatistiky

Obec prevádzkuje aj miestnu knižnicu. Obecná knižnica je verejnou knižnicou, ktorá zabezpečuje slobodný prístup k informáciám, napomáha uspokojovať kultúrne, informačné a vzdelávacie potreby, podporuje celoživotné vzdelávanie a duchovný rozvoj občanov. Svoje úlohy si plní poskytovaním knižnično-informačných služieb z vlastných knižničných fondov. Knižnica je udržiavaná v prevádzkyschopnom stave, ale na jej modernizáciu, na doplnenie knižničného stavu alebo na elektronizáciu nie sú finančné prostriedky.



## 2.2.8 Bytová otázka

Tabuľky č. 16 a č. 17 popisujú históriu výstavby v obci a súčasnú štruktúru bytových a rodinných domov v obci. Štruktúra bytového fondu odzrkadľuje vidiecky ráz, vyše 99 % obyvateľov býva v rodinných domoch. V obci Gáň majú najväčšie zastúpenie rodinné domy vo vlastníctve fyzických osôb. (Zdroj: Obecné štatistiky)

**Tabuľka č. 16 – Domový a bytový fond**

Domový a bytový fond			
Druh	RD	BD	SPOLU
Domov spolu	270	0	270
Vlastníctvo obec	0	0	0
Vlastníctvo FO	250	0	250
Neobývané	20	0	20

Zdroj: Obecné štatistiky

V obci Gáň prebehla najväčšia výstavba v rokoch 1946-1970, a to 92 rodinných domov. V tabuľke č. 17 je podrobný prehľad histórie výstavby. (Zdroj: Obecné štatistiky)

**Tabuľka č. 17 – História výstavby v obci**

História výstavby v obci		
Obdobie	Počet RD	Počet BD
Do roku 1945	20	0
1946-1970	92	0
1971-1980	20	0
1981-1990	33	0
1991-2000	15	0
2001-2010	33	0
2011-2013	20	0

Zdroj: Obecné štatistiky

## 2.2.9 Ekonomika

Ekonomický potenciál Trnavského samosprávneho kraja predstavuje spolupôsobenie v kraji sa nachádzajúceho kapitálu, ľudských zdrojov a prírodných daností za účelom výroby produkcie a poskytovania služieb. Hospodársky rozvoj sa v posledných rokoch výrazne dynamizuje vplyvom prítomnosti automobilového priemyslu a súvisiacich subdodávateľských subjektov. Trnavský kraj hraničí s 3 štátmi – Českou republikou (spoločná hranica cca 45 km), Rakúskom (cca 12 km) a s Maďarskou republikou (cca 48 km), čo vytvára predpoklady pre rozvoj cezhraničnej spolupráce.

Podľa údajov zo sčítania obyvateľstva na území obce Gáň v roku 2011 bolo 377 ekonomicky aktívnych obyvateľov, ktorých počet sa oproti sčítaniu obyvateľstva z roku 2001 zvýšil o 38 ekonomicky aktívnych osôb.

V regióne bol dlhé roky problém so zamestnaním málo kvalifikovanej pracovnej sily. Tento problém riešili veľké podniky, ako napr.: SAMSUNG Electronics Slovakia s. r. o., Jasplastik, v ktorých ponúkajú síce nie dobre platenú, ale hlavne stálu pracovnú príležitosť. V súčasnosti na hospodárstvo obce najviac vplyvajú veľké zahraničné firmy priamo v obci, ale aj v blízkom okolí a podiel miestnych



živnostníkov. Obyvatelia, ktorí nepracujú u miestnych podnikateľských subjektov alebo nie sú živnostníkmi, odchádzajú za prácu do iných, väčších miest, ako napr.: do Bratislavy – Volkswagen, do Trnavy – Peugeot Citroën, do Galanty – Samsung, Jasplastik, atď.

Značný rozvojový potenciál pre obec predstavuje firma ProLogis, ktorá, ktorá vlastní distribučný sklad na území obce Gáň. Je to najväčší majiteľ a správca priemyselných distribučných priestorov v Európe. Distribučný sklad v Gáni predstavuje významnú prevádzku nielen v obci, ale aj v celom obvode Galanta a to nielen z hľadiska tvorby nových pracovných miest, ale aj z hľadiska veľkého vplyvu na miestne hospodárstvo a spolupráce s ostatnými prevádzkami.

### **Hospodárenie obce**

Základom finančného hospodárenia obce je rozpočet obce, ktorý sa zostavuje na obdobie jedného kalendárneho roka. Rozpočet obce obsahuje príjmy a výdavky spojené s činnosťou samosprávy, finančné vzťahy k štátnemu rozpočtu, k rozpočtu samosprávneho kraja a finančné vzťahy k právnickým osobám a fyzickým osobám. Pred schválením je rozpočet obce zverejnený najmenej na 15 dní spôsobom v obci obvyklým, aby sa k nemu mohli obyvatelia obce vyjadriť, to platí aj o záverečnom účte obce, ako aj o návrhu na vyhlásenie dobrovoľnej zbierky.

Obec Gáň disponuje majetkom uvedeným v nasledujúcej tabuľke. (Zdroj: Obecné štatistiky)

#### **Tabuľka č. 18 – Majetok obce**

<b>Majetok obce</b>	<b>Účtovná hodnota</b>
<b>Druh</b>	<b>v €</b>
Obecný úrad	11 416,00
Kultúrny dom	163 785,00
Materská škola	85 468,00
Dom smútku	8 464,00

Zdroj: Obecné štatistiky

Vo verejnej správe v rámci obce Gáň pracuje 15 zamestnancov. Prehľad štruktúry týchto zamestnancov je v nasledujúcej tabuľke. (Zdroj: Obecné štatistiky)

#### **Tabuľka č. 19 – Počet zamestnancov vo verejnej správe**

<b>Počet zamestnancov vo verejnej správe</b>		
<b>Druh</b>	<b>muži</b>	<b>ženy</b>
obecný úrad	2	6
ZŠ a MŠ	0	7
<b>SPOLU</b>	<b>2</b>	<b>13</b>

Zdroj: Obecné štatistiky

Z hľadiska ekonomickej aktivity má obec Gáň relatívne vysoký podiel ekonomicky aktívneho obyvateľstva (54,17%) z trvalo bývajúceho obyvateľstva (viď tabuľka č. 20)

#### **Tabuľka č. 20 – Ekonomicky aktívne obyvateľstvo v obci podľa SODB 2011**

<b>Ekonomická aktivita SODB 2011</b>			
	<b>spolu</b>	<b>muži</b>	<b>ženy</b>
<b>trvalo býajúce obyvateľstvo spolu</b>	<b>696</b>	<b>364</b>	<b>332</b>
pracujúci (okrem dôchodcov)	314	187	127
pracujúci dôchodcovia	13	9	4



osoby na materskej dovolenke	1	0	1
osoby na rodičovskej dovolenke	15	2	13
nezamestnaní	49	26	23
študenti stredných škôl	24	13	11
študenti vysokých škôl	11	7	4
osoby v domácnosti	2	0	2
dôchodcovia	133	49	84
príjemcovia kapitálových príjmov	0	0	0
deti do 16 rokov (narodení po 20.05.1995)	120	61	59
iná	2	2	0
nezistená	12	8	4
<b>Z toho ekonomicky aktívni</b>	<b>377</b>	<b>222</b>	<b>155</b>

Zdroj: Štatistický úrad Slovenskej republiky, SODB 2011

V obci Gáň bolo v roku 2014 ekonomicky aktívnych obyvateľov spolu 509, z čoho bolo 274 mužov a 235 žien. Hodnoty boli platné v ku koncu roka 2014. (Zdroj: Obecné štatistiky).

**Tabuľka č. 21 – Ekonomicky aktívne obyvateľstvo v obci v roku 2014**

Ekonomicky aktívne obyvateľstvo v obci v roku 2014	
Muži	274
Ženy	235
<b>SPOLU</b>	<b>509</b>

Zdroj: Obecné štatistiky

Obec Gáň zaznamenala počas obdobia 2009-2014 nerovnomerný rastúci a klesajúci trend evidovaných nezamestnaných. Prehľad je v nasledujúcej tabuľke. (Zdroj: Štatistický úrad SR)

**Tabuľka č. 22 – Vývoj nezamestnanosti v obci**

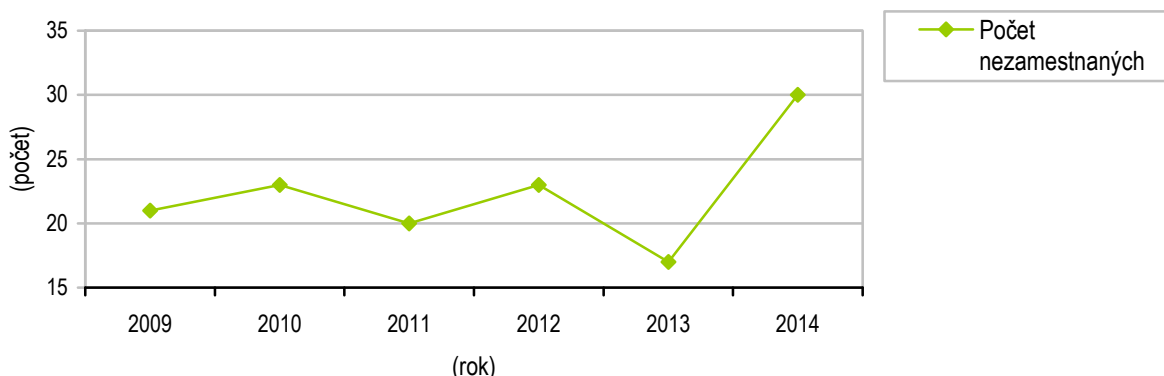
Vývoj nezamestnanosti v obci	
rok	počet evidovaných nezamestnaných
2009	21
2010	23
2011	20
2012	23
2013	17
2014	30

Zdroj: Štatistický úrad SR

Podľa sledovaných hodnôt z tabuľky č. 22 bol zaznamenaný najvyšší počet evidovaných nezamestnaných v obci Gáň v roku 2014, a to 30 osôb. Vývoj nezamestnanosti v obci Gáň opisuje aj nasledujúci graf. (Zdroj: Štatistický úrad SR)



**Graf č. 11 – Vývoj nezamestnanosti v obci**




Hospodárstvo v obci Gáň charakterizuje relatívne veľký podiel živnostníkov, miestne podniky a silný vplyv malých, stredných a veľkých podnikov v okolitých mestách (Galanta, Trnava, Bratislava). Obec Gáň registrovala k 31.12.2014 spolu 74 subjektov. Na území obce pôsobilo podľa právnej formy 25 právnických osôb, fyzických osôb 49, avšak ani jeden samostatne hospodáriaci roľník (viď tabuľka č. 23).

**Tabuľka č. 23: Podiel podnikateľských subjektov podľa právnej formy v obci Gáň**

Aktívne subjekty k 31.12.2014 v obci Gáň		
fyzické osoby	právnické osoby	spolu
49	25	74

Zdroj: Štatistický úrad SR

**Graf 12: Podnikateľské subjekty podľa právnej formy v obci Gáň za rok 2014**



Na území obce sa nachádzajú podnikateľské subjekty aj mimovládne organizácie. Najvýznamnejšie z nich sú uvedené v nasledovných tabuľkách. Informácie o podnikateľských subjektoch a mimovládnych organizáciách sa nachádzajú formuláre č. A4 Evidencia podnikateľských subjektov a č. A5 Evidencia mimovládnych organizácií. V uvedených formulároch sú podrobnejšie informácie o týchto subjektoch. (Zdroj: Obecné štatistiky)



#### Formulár č. A 4

Evidencia podnikateľských subjektov v obci						
Názov podnikateľského subjektu, sídlo	Počet zamestnancov	Prírastok / úbytok zamestn.	Tržby (rok)	Rast pridanej hodnoty (rok)	Záznam z rokovania	Kontakt
1 Pannon Food s. r. o. , sídlo: Veľká Mača 296, 925 32, prevádzka Gáň	-	-	-	-	-	Csaba Kubica Veľká Mača 960, 925 32
2 DHL Logistics (Slovakia), spol. s r. o., sídlo: 90301 Senec, Dialničná 2, prevádzka: 92531 Gáň, Prologis Park Galanta SK	-	-	-	-	-	Katarína Nešporová 82101 Bratislava - Ružinov, Astrová 2
3 AD 007 s. r. o., 315 Gáň 925 31	-	-	-	-	-	Irina Zušťáková 376 Kráľová nad Váhom 925 91
4 CHATEAU MODRA, a. s., sídlo: Dolná 120 Modra 900 01, prevádzka: Gáň	-	-	-	-	-	Ing. Juraj Šebo, Vrbovská cesta 4727/16 Piešťany 921 01
5 Roman Báncki – SKLENÁRSTVO, 92401 Gáň 162	-	-	-	-	-	Roman Báncki, 92401 Gáň 162
6 SHR-VEGET, s. r. o., Farma Brakoň 260, Gáň 925 31	-	-	-	-	-	Ing. Jozef Janský, 231, Gáň 924 01

Zdroj: Obecné štatistiky

Obchody a služby sú výrazne koncentrované do centrálnej polohy obce, kde sa nachádza takmer 70% pôvodných predajných plôch sídla. Na území obce Gáň pôsobí jeden obchod s potravinami, pohostinstvo a miestny bar. V budúcnosti sa plánuje s rozšírením služieb v oblasti ubytovania a stravovania.

Napriek tomu, že obec Gáň je malá obec, spoločenský život tu zabezpečuje 6 mimovládnych organizácií.

#### Formulár č. A 5

Evidencia mimovládnych organizácií v obci						
Názov subjektu	Sídlo	Právna forma	IČO	Predmet činnosti	Počet členov	Kontakt
1 4 GAN SPORT	Gáň 120, 925 31	OZ	45010731	športový klub	-	Peter Suchopa, Gáň 169
2 FK Slovan Gáň	Gáň 123, 92 531	OZ	31870287	mládež	-	Jaroslav Horník, Gáň 176
3 HK GÁŇ o. z.	Gáň 169, 925 31	OZ	42294835	klub	-	Richard Grell, Gáň 169
4 Mládež Gáň	Gáň 114, 924 01	OZ	42294436	rozvoj obce, regiónu, CR	-	Ladislav Režňák Gáň 114
5 Občianske združenie TROJKOLKA	Gáň 284, 92401	OZ	45775290	telesne postihnutí	-	JUDr. Jozef Boledovič



							Gáň 284
6	Dobrovoľný hasičský zbor Gáň	925 31 Gáň, Hlavná 23	Organizačná jednotka združenia	36087513	mládež	-	Igor Kianička, Gáň 203

Zdroj: ives.sk

### **Regionálna spolupráca**

Medzi priority obce Gáň patrí aj rozvíjanie domácich kontaktov, a tým vytvárať priaznivý priestor pre regionálny rozvoj. Obec Gáň je členom v niekoľkých národných a regionálnych zoskupeniach a združeniach a to: ZMOS, Združenie miest a obcí, región JE Jaslovské Bohunice, Združenie miest a obcí galantsko-šalianskeho regiónu, Mikroregión Dudváh a Miestna akčná skupina Dudváh.

### **2.2.10 Vybavenosť obce**

Rozvoj infraštruktúry a vybavenosti obce je jedným zo základných predpokladov rozvoja každého osídlenia a výrazne ovplyvňuje hospodársky potenciál, spôsob života a životnú úroveň obyvateľstva. Vybavenie obce Gáň technickou infraštruktúrou je podobné širšiemu regiónu.

### **Dopravná infraštruktúra**

Cez územie obce Gáň prechádza cesta II/507, ktorá je súčasťou regionálnej cesty druhého rádu vedenej v dopravnom koridore Považia. Cesta vchádza do obce zo smeru Galanta a vytvára severnú radiálnu komunikáciu v smerovaní na Sereď. Vo vzdialenosti cca 4km od obce smerom na sever nadväzuje na cestu I/51 – (E 751) Nitra – Sereď – Trnava – Senica – Holíč – Hodonín. Hlavnú časť tvorí aj štátna cesta III/507 – 5 Galanta – Veľká Mača. Cez obec nevedie žiadna cesta I. triedy. Osobná autobusová doprava je zabezpečovaná SAD a. s. Dunajská Streda. Podľa názorov miestnych obyvateľov počet autobusových spojov nie je dostatočne zabezpečený. V obci Gáň sú zastávky využívané aj pre súkromných prepravcov podnikajúcich v oblasti autobusovej dopravy. Cez obec vedie železničná trať Galanta – Leopoldov, ktorá má z hľadiska osobnej dopravy veľký význam.

### **Základná a environmentálna infraštruktúra**

Vodovodná a plynová sieť v obci je vybudovaná na 99,9%. Vodovodnú sieť prevádzkuje Západoslovenská vodárenská spoločnosť a. s., OZ Galanta. Voda je dodávaná cez vodovodnú sieť zo zdroja, ktorý sa nachádza pri obci Jelka. Obec Gáň je plynofikovaná zemným plynom z verejného STL plynovodu. Regulačná stanica sa nachádza na Hlavnej ulici. Obec má vybudovanú aj kanalizáciu v zmysle Aglomerácie. Elektrifikácia je riešená vzdušným elektrickým vedením so 110 kV sieťou a distribučná sieť v sídle je 22 kV. Prevádzkovateľom energetickej siete je Západoslovenská energetika.

V obci sa nenachádza legálna skládka odpadu ani zberný dvor, avšak je zabezpečený separovaný zber odpadu na niektoré druhy odpadov. Tuhý komunálny odpad (TKO) odnáša spoločnosť „A.S.A Trnava“.

### **Životné prostredie**

Úroveň a kvalitu životného prostredia v okrese Galanta a teda aj v obci Gáň výrazne ovplyvňuje vysoká intenzita produkčnej aktivity na hranici únosnosti potenciálu územia. Kvalita je silne ovplyvnená aj tým, že obec je súčasťou Dolnopovažskej zaťaženej oblasti (priemyselné znečistenie Sereď, Galanty a Šale). V rámci environmentálnej regionalizácie Slovenska bolo okolie mesta Galanta charakterizované ako oblasť so silne narušeným prostredím. Hoci niektoré opatrenia viedli k zlepšeniu stavu životného prostredia, ako napr.: likvidácia š. p. Niklová huta Sereď, nepriaznivá environmentálna situácia si aj naďalej vyžaduje sústredenú pozornosť. Znečistenie ovzdušia závisí aj od prenosu





znečisťujúcich látok (emisii) ovzduším a zrážkami, ktoré sa podieľajú na znečistení približne 60%. K znečisťovaniu ovzdušia v intraviláne veľmi prispieva intenzívna tranzitná doprava.

Z hydrologického hľadiska územie patrí do regiónu Kwartér medziriečia Podunajskej roviny. Z hľadiska prietoku a hydrogeologickej produktivity územie patrí do kategórie „vysoká“. Využiteľné množstvo podzemných vôd na km<sup>2</sup> je 1-5 l/s. Vrchná časť podzemných vôd je však silne znečistená. Stupeň kontaminácie, počítaný na základe prekročení normatívnych hodnôt analyzovaných zložiek podľa „STN 75 7111 Pitná voda,“ patrí do 3. – 4. tried. Vážnym problémom pre vodné zdroje na území obvodu Galanta je ohrozenie a poškodenie akosti podzemných vôd vplyvmi petrochemického, chemického a strojárkeho priemyslu a samotnej Bratislavy. Tieto zdroje druhotne vplyvajú na akosť podzemných vôd na celom území.

### **Komunikačná infraštruktúra**

V obci je dostupná pevná aj mobilné telefónne siete. Internet je takisto dostupný. V obci je vybudovaný rozvod obecného rozhlasu. Vedenia sú nadzemné, umiestnené zväčša na elektrických stožiaroch a verejných osvetleniach. Reprodukory sú umiestnené na samotných stožiaroch. Rozhlasová ústredňa je umiestnená v budove obecného úradu.

### **Kultúrno - spoločenská, sociálna a zdravotná infraštruktúra**

Pre rozvoj kultúrnych a voľnočasových aktivít je v obci dostupný kultúrny dom, futbalové ihrisko, multifunkčné ihrisko. Kultúrny dom je v dobrom technickom stave. V štruktúre vybavenostných zariadení sociálnej starostlivosti sa na území obce nenachádza zariadenie. Sociálnu starostlivosť zabezpečuje obec Gáň formou stravovacích možností pre miestnych dôchodcov v budove kultúrneho domu. V obci nie je žiadna zdravotná starostlivosť. Všetky služby zdravotnej starostlivosti (napr.: detský lekár, stomatológ, všeobecný lekár, odborníci) sú dostupné v najbližšom meste Galanta.



## 2.3 Analýza<sup>1</sup> externého prostredia

Vonkajšie prostredie je určované Európskou úniou a legislatívou Slovenskej republiky. V danej oblasti je smerodajný najmä Národný plán reforiem Slovenskej republiky platný pre roky 2014 a 2015. Jedná sa o opatrenia, ktoré sa vláda zaviazala plniť v nasledujúcom období:

Konsolidačné opatrenia 2015-2017:

- Zachovanie výnosu a zvýšenie úspešnosti DPH
- Registračné pokladnice pre lekárov a iné profesie
- Zrážková daň na finančných a nefinančných benefity od farmaceutických spol. pre lekárov
- Ročné zúčtovanie Sociálnej poisťovne
- Úspory na mzdách (ESO)
- Úspory na medzispotrebe (ESO)

Efektívnosť verejných výdavkov:

- Transformácia a zlučovanie podriadených organizácií kapitol štátneho rozpočtu v rámci ESO
- Zlepšenie finančného riadenia a hospodárenia poskytovateľov zdravotnej starostlivosti
- Vyrovnané hospodárenie fakultných a univerzitných nemocníc
- Implementácia prvej fázy e-health eSO1
- Výdavkové priority - zvýšenie miezd učiteľom, zamestnancom úradov práce, kapacít materských škôl
- Výstavba diaľnic

Boj proti daňovým podvodom a analytické kapacity:

- Tretia etapa akčného plánu formou opatrení na zlepšenie výberu daní: najmä centralizácia informácií z mýtného systému, registra motorových vozidiel a obyvateľstva, prístup k informáciám o účtoch prešetrovaných osôb a firiem. Zavedenie insolvenčného registra, registra diskvalifikovaných osôb a ratingu daňových subjektov. Okrem toho sa zriadi špecializované senáty na krajských súdoch so zameraním na daňovú oblasť.
- Posilnenie analytických kapacít a vybudovanie analytickej jednotky na Finančnej správe SR
- Zverejňovanie platenia DPPO

Služby zamestnanosti, dlhodobá nezamestnanosť:

- Prioritizovanie poradenských a individualizovaných verejných služieb zamestnanosti vrátane zvýšenia ich administratívnych kapacít s cieľom zlepšenia prístupu k zamestnaniu pre dlhodobo nezamestnané osoby, pracovníkov s nízkou kvalifikáciou, starších ľudí a žien
- Poskytovanie kariérneho poradenstva pre dospelých na zlepšenie uplatniteľnosti na trhu práce
- Centralizácia databázy uchádzačov o zamestnanie a poberateľov sociálnych dávok, kompletizácia a prepojenie s relevantnými inštitúciami
- Analýza čistej účinnosti a efektívnosti výdavkov jednotlivých opatrení aktívnej politiky trhu práce
- Posilnenie finančných motivácií zamestnať sa - súbeh dávky v hmotnej núdzi a mzdy.

Predškolské zariadenia:

- Budovanie nových zariadení služieb starostlivosti o dieťa

---

<sup>1</sup> Zdroj: Národný program reforiem Slovenskej republiky 2014



- Rozšírenie kapacít materských škôl, rozšírenie existujúcich foriem výchovy a vzdelávania o prípravnú triedu materskej školy a zvýšenie časovej dotácie pre predškolské vzdelávanie.

#### Nezamestnanosť mladých:

- Prijatie systému záruk pre mladých ľudí do 29 rokov.
- Identifikácia sektorovej potreby zručností na trhu práce a dopytu po kvalifikovanej pracovnej sile prostredníctvom Národnej sústavy povolání (NSP)

#### Odborné vzdelávanie a postavenie učiteľov:

- Zvyšovanie miezd učiteľov.
- Lepšie zapojenie zamestnávateľov a zamestnávateľských zväzov do systému odborného vzdelávania a prípravy, podpora odbornej praxe žiakov vykonávanej priamo v podnikoch a zmeny v normatívnom financovaní odborného regionálneho školstva s cieľom posilniť kvalitu odborného vzdelávania.

#### Marginalizované rómske komunity:

- Zvyšovanie počtu asistentov učiteľov
- Vydávanie učebníc a učebných textov v slovenskom a v rómskom jazyku

#### Výskum a vývoj:

- Opatrenia z Akčného plánu stratégie RIS3
- Transparentnosť regulácie sieťových odvetví:
- Hodnotenie potreby ďalšej regulácie
- Zverejňovanie analýzy ku všetkým zásadnejším zmenám politík regulačného obdobia
- Vybudovanie dátového centra na webovom sídle URSO

#### Prepájanie sústav a sietí:

- Prepojenie plynárenských sietí s Poľskom a Maďarskom
- Prepojenie elektrizačných sústav s Maďarskom

#### Energetická efektívnosť v podnikoch:

- Podpora energetických auditov pre malé a stredné firmy
- Implementácia smernice o energetickej efektívnosti

#### Verejná služba:

- Reforma štátnej služby
- Model prevádzky Integrovaných obslužných miest
- Grantový program pre posilnenie analytických kapacít vo VS
- ESO - Efektívna, spoľahlivá a otvorená štátna správa

#### Justícia:

- Skrátenie dĺžky súdneho konania
- Elektronický súdny spis
- Zavedenie elektronickej Zbierky zákonov SR

Súčasťou analýzy vonkajšie a vnútorného prostredia bolo aj Ex - ante hodnotenie - stav projektovej pripravenosti investícií k termínu vypracovania PHSR. Účelom tabuľky - Ex- ante hodnotenie – stav projektovej pripravenosti investícií k termínu vypracovania nového PHSR je analyzovať súčasný stav pripravenosti investičných zámerov a možností ich financovania z rôznych zdrojov vrátane hodnotenia ich príspevku k rastu alebo rozvoju územia, tvorbe nových pracovných miest a k zlepšeniu kvality života obyvateľov. Tabuľka je zároveň východiskom pre vytvorenie tabuliek P2 a F2.



## 2.4 Zhodnotenie súčasného stavu územia

V tejto podkapitole sú obsiahnuté závery vyplývajúce z predchádzajúcich analýz v podobe syntéz. Ich podstatou je vyhodnotenie a sumarizácia analytického materiálu s cieľom odvodit' z nich kľúčové piliere stratégie, problémové okruhy, ktorým je nutné venovať pozornosť.

Ide o nasledovné syntetizujúce analýzy:

- SWOT analýza
- STEEP analýza
- Analýza problémov a možných rizík

### **SWOT ANALÝZA GÁŇ**

SWOT analýza poskytuje sumárny pohľad na situáciu obce – na jej silné stránky, slabé stránky, príležitosti a ohrozenia rozvoja. Na základe SWOT analýzy možno presnejšie definovať najvhodnejšie ciele, ktoré by zužitkovali najvýraznejšie predpoklady a pozitívne rozvojové impulzy a eliminovali problémy a prípadné riziká. Podľa povahy sledovaných javov sa v SWOT analýze rozlišujú pozitívne a negatívne faktory. Pozitívne faktory (silné stránky a príležitosti) predstavujú faktory indukujúce rozvojové procesy. Negatívne faktory (slabé stránky a ohrozenia) naznačujú problémy – disparity.

Verejné zhromaždenie s cieľom zistiť názory obyvateľov na rozvojové možnosti sa konalo v miestnom kultúrnom dome. Bola použitá hodnotiacia tabuľka s rôznymi oblasťami každodenného života. Následne boli zaznamenané návrhy účastníkov na zlepšenie stavu v jednotlivých oblastiach. Spracovaná SWOT analýza a brainstorming na rozvojové možnosti sú uvedené v tabuľke č. 24 a vid' nižšie:

#### **Silné stránky**

- poloha obce
- rozvoj obce
- kultúrne a historické pamiatky (kúria, kostol – 3. najstarší na Slovensku)
- železnica
- rozšírenie pracovných príležitostí
- postupné rekonštruovanie verejných priestranstiev
- spolupráca so susednými obcami
- mládežnícke aktivity
- aktivity pre dôchodcov
- vybavenie materskej školy
- v obci vybudované multifunkčné ihrisko
- zrekonštruovaný kultúrny dom
- kamerový systém v obci
- zabezpečený odvoz TKO

#### **Slabé stránky**

- miestne komunikácie sú v zlom stave (cesty, chodníky, chýbajú parkoviská)
- rozšírenie a rekonštrukcia detských ihrísk
- nedostatočné možnosti bývania
- absencia cyklotrasy
- zanedbané budovy vo vlastníctve obecného úradu (napr. obecný úrad, atď.)



- chýba námestie v obci
- miestny cintorín je v zlom stave
- nedostatočné služby v obci (chýba cukráreň, bankomat, reštaurácia, zdravotná starostlivosť o seniorov, opatrovatelstvo starších a nevládných spoluobčanov, atď.)
- nízky až žiadny záujem zúčastňovať sa verejného, spoločenského a hospodárskeho života obce
- nízka motivácia a informovanosť cieľových skupín
- chýba workout-ové ihrisko a možnosti na ďalšie športy
- zlé životné podmienky niektorých skupín obyvateľstva
- kaplnka v časti Brakoň je v zlom stave
- úpadok poľnohospodárstva
- chýba odbyť miestnych produktov
- objavuje sa kriminalita
- dom smútku a jeho okolie je v zlom stave
- nelegálne skládky odpadu
- nedostatok kultúrnych aktivít
- chýba oddychová zóna v obci
- nedostatočné služby v obci (chýba cukráreň, kaderníctvo, atď.)
- dopravná zaťaženosť v obci

#### **Príležitosti**

- využitie polohového potenciálu obce Gáň s výhodnou polohou vo vzťahu dostupnosť okresného mesta Galanta
- vytváranie podmienok pre šport, turistiku a oddych a rozvoj infraštruktúry
- možnosť získania finančných prostriedkov z fondov EÚ
- spolupráca s regionálnymi združeniami (napr. Miestna akčná skupina Dudváh, atď.)
- prílev zahraničných investícií do regiónu
- zapájanie obyvateľov a nezamestnaných pri úpravách a zveľaďovaní obce
- rozvoj bytovej výstavby
- podpora podnikateľov
- zrekonštruované miestne komunikácie
- revitalizované verejné priestranstvá

#### **Hrozba**

- nedostatok finančných prostriedkov
- pokles pracovných príležitostí v obci
- neprispôsobivé skupiny občanov, spôsobujúce škody na súkromnom majetku aj majetku obce
- malá miera podpory miest a obcí zo strany štátu
- nehoda v jadrovej elektrárni Jaslovské Bohunice
- starnutie obyvateľstva, rast počtu obyvateľov v poproduktívnom veku
- presun kompetencií na samosprávy bez adekvátneho presunu finančných zdrojov
- neochota investorov o región
- nevýhodné podmienky čerpania prostriedkov z EÚ fondov



Tabuľka č. 24: Brainstorming o rozvojových možnostiach

názov rozvojovej oblasti	bodové hodnotenie
<b>1. Práca</b>	<b>X</b>
1.1. Prac. príležitosti, doch. do 1 hod.	1,25
1.2. Pracovné príležitosti v obci	3,08
1.3. Možnosti podnikat'	2,67
1.4. Možnosti v poľnohospodárstve	2,33
<b>2. Podmienky bývania</b>	<b>X</b>
2.1. Technická infraštruktúra	1,83
2.2. Verejné budovy	2,25
2.3. Životné prostredie	2,25
2.4. Možnosti bývania	2,33
2.5. Cestná sieť	3,33
2.6. Verejné priestranstvá	3,00
<b>3. Verejné, sociálne a komerčné služby</b>	<b>X</b>
3.1. Verejná doprava	1,83
3.2. Verejné inštit. a ich služby	2,00
3.3. Školstvo	2,08
3.4. Zdravotníctvo	3,50
3.5. Sociálna starostlivosť	2,67
3.6. Komerčné služby, obchody	2,58
<b>4. Voľný čas a kultúrno - spoločenský život</b>	<b>X</b>
4.1. Kultúrne aktivity	1,33
4.2. Športový život	1,67
4.3. Mládežnícke aktivity	1,42
4.4. Aktivity pre dôchodcov	1,17
4.5. Iné aktivity pre obyvateľov obce / regiónu	1,67

Zdroj: Vlastné spracovanie

Legenda:

- 5 – veľmi zlý stav
- 4 – zlý stav
- 3 – neuspokojivý stav
- 2 – uspokojivý stav
- 1 – dobrý stav

### **STEEP analýza**

STEEP analýza je analýzou jednotlivých častí vonkajšieho prostredia, ktoré majú vplyv na daný subjekt, t. j. na obec. Analyzované sú faktory spoločenské – sociálne, demografické, hodnotové (S), technologické (T), ekonomické (E), ekologické (E), politické (P).



### Formulár č. A 8- STEEP analýza

Sociálna oblasť	Technologická oblasť	Ekonomická oblasť
Demografické zmeny obyvateľstva	Využívanie IKT pre komunikáciu s obyvateľstvom	Využívanie štrukturálnych fondov EÚ pre spolufinancovanie projektov
Absencia adekvátneho prepojenia vzdelávacieho systému s potrebami trhu práce	Zlepšovanie kvality poskytovaných služieb verejnosti	Daňové zaťaženie
Nárast kriminality, chudoby	Rast úrovne výskumu a vývoja, inovácie	Nové trhy a investičné príležitosti pre zamestnávateľov a podnikateľov
	Zavádzanie inovatívnych technológií u kľúčových zamestnávateľov v regióne	Dobudovanie cestnej infraštruktúry
Ekologická oblasť	Politická oblasť	Oblasť hodnôt
Objavenie doposiaľ neidentifikovaných ekologických zdrojov znečistenia	Pripravenosť Vlády SR na čerpanie finančných prostriedkov alokovaných v štrukturálnych fondoch EÚ	Zmena postojev obyvateľstva a ich zapájanie do rozvojových aktivít
Zhoršenie kvality podzemných zdrojov vody a nedostatok kvalitnej pitnej vody	Podpora Vlády SR v oblasti podnikateľského prostredia, inovácií, výskumu a vývoja, cestovného ruchu	Rasizmus, xenofóbia a kriminalita
Zhoršujúca sa kvalita ovzdušia vplyvom znečistenia	Proces verejného obstarávania a s ním spojená legislatíva	
	VÚC podporujúca miestny rozvoj	

Zdroj: vlastné spracovanie

### Analýza problémov a možných rizík

Analýza problémov pomenúva hlavné nedostatky (disparity), na riešenie ktorých sa treba zamerať. Vychádza zo SWOT analýzy a dopĺňa ju o ďalšie faktory, ktoré neboli zaradené medzi slabé stránky a hrozby. Okrem primárneho problému sú predmetom analýzy aj ich následky (súčasnú, resp. potenciálnu).

### Formulár č. A 13 - Kontrolný zoznam pre hodnotenie možných rizík (rozvoja územia)

Druh rizika	Objekt rizika	Zdroj rizika	Nežiaduce dôsledky	Pravdepodobnosť
Technické	Územie	Problémy pri verejnom obstarávaní v dôsledku legislatívy	Dodatočné náklady	Stredná
Ekologické	Územie	Objavenie doposiaľ neidentifikovaných ekologických zdrojov znečistenia	Nadmerné ekologické znečistenie	Nízka
Sociálne	Územie	Neúmerné zvyšovanie počtu sociálne neprispôsobivých obyvateľov	Rastúca kriminalita	Stredná
Ekonomické	Územie	Financovanie z komplementárnych zdrojov financovania	Nerealizovanie rozvojových projektov	Stredná

Zdroj: vlastné spracovanie





### 3 Strategická časť

Strategická časť PHSR nadväzuje na analytickú časť. Záver analytickej časti obsahuje SWOT analýzu a hodnotenie možných rizík. Strategická časť obsahuje stratégiu rozvoja obce pri zohľadnení jeho vnútorných špecifik a určí hlavné ciele a priority rozvoja obce pri rešpektovaní princípov regionálnej politiky v záujme dosiahnutia vyváženého udržateľného rozvoja územia. Strategická časť obsahuje:

- víziu územia,
- formuláciu a návrh stratégie,
- výber a popis strategických cieľov v jednotlivých politikách - oblastiach rozvoja (hospodárska, sociálna, environmentálna).

#### 3.1 Vízia rozvoja územia obce Gáň

Pri stanovení vízie rozvoja územia obce Gáň bolo nutné prihliadať na ten fakt, že sa vzťahuje k dlhodobému horizontu 10 až 15 rokov. Vízia by mal byť v súlade s Národnou stratégiou regionálneho rozvoja SR a Programom hospodárskeho a sociálneho rozvoja Trnavského samosprávneho kraja 2009 - 2015.

Vízie a ciele národnej stratégie sa vzťahujú na obdobie do roku 2030. Ťažiskom dokumentu sú rozvojové priority štátu pre programové obdobie 2014- 2020, ktoré majú viesť k splneniu vytýčených významných národných cieľov.

V komparácii s ostatnými členskými štátmi EÚ dosiahla SR za posledné viac ako dve dekády dynamického hospodárskeho a sociálneho vývoja významný spoločenský pokrok. Postupnou realizáciou rozvojových projektov, podporných programov, vrátane štrukturálnych reforiem a systémových zmien, dochádzalo k modernizácii a modifikácii odvetvovo-sektorovej štruktúry hospodárstva, ako i konvergencii SR k ekonomicky vyspelým štátom. Vízia regionálneho rozvoja predstavuje stav, ku ktorému má Slovensko za niekoľko rokov dospieť - vymedzuje rámec pre definovanie strategických cieľov a priorít na obdobie 2014 až 2020 s výhľadom do roku 2030, ako aj postupy na ich dosiahnutie. Vízia regionálneho rozvoja Slovenska je definovaná takto:

***„Slovensko ako krajina s vysokou kvalitou života občanov vo všetkých regiónoch. Regionálna politika umožňujúca každému regiónu využívať svoje danosti na prospech svojho trvalo udržateľného hospodárskeho, sociálneho a územného rozvoja, a tým rozvoja Slovenskej republiky ako vysoko vyspelého, hospodársky, politicky a sociálne súdržného štátu, sebavedomého člena Európskej únie.“<sup>2</sup>***

Počas realizácie aktualizovanej Národnej stratégie regionálneho rozvoja SR bude pri plánovacích procesoch uplatňovaný integrovaný prístup orientovaný smerom k udržateľnému sociálnemu, ekonomickému, environmentálnemu a územnému rozvoju regiónov. Očakáva sa, že regióny budú schopné efektívne využívať svoj vnútorný potenciál ako svoju konkurenčnú výhodu s cieľom zvyšovať kvalitu života obyvateľov a v rámci jednotlivých regiónov budú znižované vnútroregionálne rozdiely.

<sup>2</sup> Zdroj: Národná stratégia regionálneho rozvoja SR, strana 39



Program hospodárskeho a sociálneho rozvoja Trnavského samosprávneho kraja 2009 – 2015.  
Rozvojová vízia samosprávneho kraja:

**„Trnavský samosprávny kraj bude konkurencieschopným a všestranne najrozvinutejším regiónom Slovenska, hospodárne spravovaným a efektívne využívajúcim všetky zdroje pre tvorbu nových hodnôt za súčasného zachovania prírodných, kultúrnych a historických hodnôt, pamiatok regiónu a životného prostredia. Bude samosprávou slobodných, spokojných a sebavedomých ľudí.“<sup>3</sup>**

Obec Gáň mala v predchádzajúcom PHSR stanovenú nasledovnú víziu rozvoja obce:

**„Obec Gáň predstavuje miesto plnohodnotného a pokojného života pre svojich obyvateľov. Príjmová situácia obyvateľstva je uspokojivá. V obci je komplexne vybudovaná základná infraštruktúra, čo znamená, že obec charakterizujú nové chodníky, parkoviská, zrekonštruované cesty a objekty nachádzajúce sa v obci.**

**Obec poskytuje svojim obyvateľom dostatočné možnosti pre svoj vlastný rozvoj. V obci je dostatok pracovných príležitostí, možnosti pre seberealizáciu a podnikateľskú činnosť. V obci je vybudovaný jeden z najväčších distribučných skladov na Slovensku ponúkajúci prácu pre každého, kto pracovať chce. Spolu so zrekonštruovaným kultúrnym domom, upravenými verejnými priestranstvami, vybudovanými zariadeniami voľno-časového charakteru (detské ihriská a multifunkčné športové ihriská) poskytuje svojim obyvateľom plnohodnotné možnosti ich osobnostného rastu a rozvoja.**

**Počet obyvateľov obce neklesá a demografický vývoj je priaznivý. Je to dôsledkom toho, že obec Gáň sa stáva vyhľadávaným miestom života pre nových obyvateľov hlavne z miest hľadáajúcich pokojný a plnohodnotný život na vidieku.**

**Informovanosť miestnych obyvateľov je zlepšená vďaka spusteniu webovej stránky obce a propagácia rôznych aktivít je zabezpečená aj prostredníctvom informačných tabúl.**

**Stav životného prostredia je zlepšený vďaka vybudovaniu zberného dvora a rozšírenému systému separovaného zberu odpadov a osvetovej činnosti.**

**Komunikácia obce s jej obyvateľmi je na dobrej úrovni a spoločnými aktivitami prispievajú k zvyšovaniu kvality života a spokojnosti obyvateľov v ekologicky čistom, príjemnom a krásnom prostredí.“**

S ohľadom na vyššie uvedené dokumenty národnej a regionálnej úrovne, bola vízia rozvoja obce upravená nasledovne:

**„Obec Gáň predstavuje miesto plnohodnotného a pokojného života pre svojich obyvateľov. Príjmová situácia obyvateľstva je uspokojivá. V obci je komplexne vybudovaná základná infraštruktúra, čo znamená, že obec charakterizujú nové chodníky, parkoviská, zrekonštruované cesty a objekty nachádzajúce sa v obci.**

**Obec poskytuje svojim obyvateľom dostatočné možnosti pre svoj vlastný rozvoj. V obci je dostatok pracovných príležitostí, možnosti pre seberealizáciu a podnikateľskú činnosť. V obci je vybudovaný jeden z najväčších distribučných skladov na Slovensku ponúkajúci prácu pre každého, kto pracovať chce. Spolu so zrekonštruovaným kultúrnym domom, revitalizovanými verejnými priestranstvami a vytvorenou oddychovou zónou, vybudovanými zariadeniami voľno-časového charakteru (detské ihriská a multifunkčné športové ihriská) a zariadeniami na rozvoj kultúrno-spoločenských aktivít poskytuje svojim obyvateľom plnohodnotné možnosti ich osobnostného rastu a rozvoja.**

**Počet obyvateľov obce neklesá a demografický vývoj je priaznivý. Je to dôsledkom toho, že obec Gáň sa stáva vyhľadávaným miestom života pre nových obyvateľov hlavne z miest hľadáajúcich pokojný a plnohodnotný život na vidieku.**

<sup>3</sup> Zdroj: PHSR TTSK 2009-2015, strana 212



*Informovanosť miestnych obyvateľov je zlepšená vďaka spusteniu webového sídla obce a propagácia rôznych aktivít je zabezpečená aj prostredníctvom informačných tabúl.*

*Stav životného prostredia je zlepšený vďaka rozšírenému systému zberu odpadov a osvetovej činnosti.*

*Komunikácia obce s jej obyvateľmi je na dobrej úrovni a spoločnými aktivitami prispievajú k zvyšovaniu kvality života a spokojnosti obyvateľov v ekologicky čistom, príjemnom a krásnom prostredí.“*

### **3.2 Strategický cieľ**

Pre naplnenie uvedenej vízie obec stanovila tri prioritné oblasti svojho rozvoja počas rokov 2015 – 2022. Jedná sa o tieto oblasti:

1. **hospodárska oblasť,**
2. **sociálna oblasť,**
3. **environmentálna oblasť.**

V týchto prioritných oblastiach rozvoja si obec stanovila strategické ciele a navrhla opatrenia, ktorými tieto strategické ciele dosiahne.

#### **Formulár č. S 1 – Hierarchia strategických cieľov**

<b>Vízia</b>
<p>Obec Gáň predstavuje miesto plnohodnotného a pokojného života pre svojich obyvateľov. Príjmová situácia obyvateľstva je uspokojivá. V obci je komplexne vybudovaná základná infraštruktúra, čo znamená, že obec charakterizujú nové chodníky, parkoviská, zrekonštruované cesty a objekty nachádzajúce sa v obci.</p> <p>Obec poskytuje svojim obyvateľom dostatočné možnosti pre svoj vlastný rozvoj. V obci je dostatok pracovných príležitostí, možnosti pre sebarealizáciu a podnikateľskú činnosť. V obci je vybudovaný jeden z najväčších distribučných skladov na Slovensku ponúkajúci prácu pre každého, kto pracovať chce. Spolu so zrekonštruovaným kultúrnym domom, revitalizovanými verejnými priestranstvami a vytvorenou oddychovou zónou, vybudovanými zariadeniami voľno-časového charakteru (detské ihriská a multifunkčné športové ihriská) a zariadeniami na rozvoj kultúrno-spoločenských aktivít poskytuje svojim obyvateľom plnohodnotné možnosti ich osobnostného rastu a rozvoja.</p> <p>Počet obyvateľov obce neklesá a demografický vývoj je priaznivý. Je to dôsledkom toho, že obec Gáň sa stáva vyhľadávaným miestom života pre nových obyvateľov hlavne z miest hľadajúcich pokojný a plnohodnotný život na vidieku.</p> <p>Informovanosť miestnych obyvateľov je zlepšená vďaka spusteniu webového sídla obce a propagácia rôznych aktivít je zabezpečená aj prostredníctvom informačných tabúl.</p> <p>Stav životného prostredia je zlepšený vďaka rozšírenému systému zberu odpadov a osvetovej činnosti.</p> <p>Komunikácia obce s jej obyvateľmi je na dobrej úrovni a spoločnými aktivitami prispievajú k zvyšovaniu kvality života a spokojnosti obyvateľov v ekologicky čistom, príjemnom a krásnom prostredí.“</p>
<b>Strategický cieľ</b>
Zvýšiť kvalitu života obyvateľov obce Gáň a vytvoriť podmienky pre zvýšenie jeho konkurencieschopnosti a ekonomickej výkonnosti s vyváženým rozvojom oblastí trvale udržateľného rozvoja prostredníctvom rozvoja verejnej infraštruktúry, verejných služieb a prostredníctvom zlepšenia životného prostredia.
<b>Globálne ciele</b>



<b>1. Prioritná oblasť - Hospodárska</b>	<b>2. Prioritná oblasť - Sociálna</b>	<b>3. Prioritná oblasť - Environmentálna</b>
<b>ciele</b> <ul style="list-style-type: none"><li>• Technická a dopravná infraštruktúra</li><li>• Obecná infraštruktúra</li><li>• Voľno-časová infraštruktúra</li><li>• Miestna hospodárska základňa</li></ul>	<b>ciele</b> <ul style="list-style-type: none"><li>• Sociálna infraštruktúra</li><li>• Školstvo</li></ul>	<b>ciele</b> <ul style="list-style-type: none"><li>• Prírodné prostredie</li><li>• Odpadové hospodárstvo</li></ul>
<ul style="list-style-type: none"><li>• Opatrenie 1.1 Zlepšenie technickej a dopravnej infraštruktúry</li><li>• Opatrenie 1.2 Zlepšenie obecnjej infraštruktúry</li><li>• Opatrenie 1.3 Rozvoj infraštruktúry voľnočasových aktivít</li><li>• Opatrenie 1.4 Podpora miestnej hospodárskej základne</li></ul>	<ul style="list-style-type: none"><li>• Opatrenie 2.1 Rozvoj sociálnej infraštruktúry</li><li>• Opatrenie 2.2 Podpora aktivít v oblasti školstva a vzdelávania</li></ul>	<ul style="list-style-type: none"><li>• Opatrenie 3.1 Zlepšenie prírodného prostredia</li><li>• Opatrenie 3.2 Podpora aktivít v oblasti odpadového hospodárstva</li></ul>

*Zdroj: vlastné spracovanie*



## 4 Programová časť

Programová časť PHSR nadväzuje na strategickú časť a obsahuje opatrenia a projekty vrátane ich priradenia k jednotlivým cieľom a prioritám. Zmyslom programovej časti je jej príspevok k splneniu stanoveného strategického cieľa: *Zvýšiť kvalitu života obyvateľov obce Gáň a vytvoriť podmienky pre zvýšenie jeho konkurencieschopnosti a ekonomickej výkonnosti s vyváženým rozvojom oblastí trvale udržateľného rozvoja prostredníctvom rozvoja verejnej infraštruktúry, verejných služieb a prostredníctvom zlepšenia životného prostredia.*

### Metodika tvorby PHSR udáva nasledovný postup:

- Pracovná skupina špecifikovala opatrenia, navrhla k nim aktivity a stanovila poradie dôležitosti opatrení a aktivít, projektov vrátane merateľných ukazovateľov výsledku a dopadu. (Formulár č. P 1 - Tabuľka opatrení, aktivít a projektov podľa oblastí, Formulár č. P 2 - Tabuľka ukazovateľov výsledkov, dopadov).
- Riadiaci tím vypracoval sumárny návrh aktivít a projektov ako východisko pre Akčný plán.
- Riadiaci tím stanovil termíny realizácie aktivít, projektov (roky) a odhad ich financovania (výška a zdroje financovania).
- Riadiaci tím zabezpečil vypracovanie formulárov pre prípravu navrhnutých projektov (Formulár P 3 - Formulár pre prípravu projektu).

### 4.1 Opatrenia a projekty vrátane ich priradenia k jednotlivým prioritám

#### Formulár P1 – Tabuľka opatrení, projektov a priorit podľa oblastí

PRIORITNÁ OBLASŤ 1 – HOSPODÁRSKA OBLASŤ		
Opatrenie	Projekt/Aktivita	Prioritná oblasť/oblast'
Opatrenie 1.1 Zlepšenie technickej a dopravnej infraštruktúry	1.1.1 Rekonštrukcia a dobudovanie miestnych komunikácií	Hospodárska oblasť
	1.1.2 Vybudovanie parkovacích plôch	
	1.1.3 Vybudovanie lávok a mostov	
	1.1.4 Rozšírenie kamerového systému	
	1.1.5 Rekonštrukcia vodovodnej siete	
	1.1.6 Vybudovanie cyklotrasy	
Opatrenie 1.2 Zlepšenie obecnej infraštruktúry	1.2.1 Rekonštrukcia objektu pohostinstva a dvora kultúrneho domu	Hospodárska oblasť
	1.2.2 Rekonštrukcia domu smútku a jeho okolia	
	1.2.3 Rekonštrukcia obecných budov a areálov	
	1.2.4 Rekonštrukcia a doplnenie prvkov drobnej architektúry na území obce	
	1.2.5 Rekonštrukcia pamätihodností obce	
	1.2.6 Vybudovanie prístrešku pre tržnicu	
Opatrenie 1.3 Rozvoj infraštruktúry voľnočasových aktivít	1.3.1 Vybudovanie centrálnej oddychovo-rekreačnej zóny	Hospodárska oblasť
	1.3.2 Dobudovanie športového areálu	
	1.3.3 Vybudovanie amfiteátra	
	1.3.4 Vybudovanie a rekonštrukcia detských ihrísk	
	1.3.5 Rozvoj kultúrno – spoločenského života	



Opatrenie 1.4 Podpora miestnej hospodárskej základne	1.4.1 Podpora podnikania a zamestnanosti 1.4.2 Podpora cestovného ruchu	
<b>PRIORITNÁ OBLASŤ 2 – SOCIÁLNA OBLASŤ</b>		
<b>Opatrenie</b>	<b>Projekt/Aktivita</b>	<b>Prioritná oblasť/oblasť</b>
Opatrenie 2.1 Rozvoj sociálnej infraštruktúry	2.1.1 Zabezpečenie sociálnej služieb	Sociálna oblasť
Opatrenie 2.2 Podpora aktivít v oblasti školstva a vzdelávania	2.2.1 Rekonštrukcia materskej školy a jej areálu	
	2.2.2 Dobudovanie dopravného ihriska	
<b>PRIORITNÁ OBLASŤ 3 – ENVIRONMENTÁLNA OBLASŤ</b>		
<b>Opatrenie</b>	<b>Projekt/Aktivita</b>	<b>Prioritná oblasť/oblasť</b>
Opatrenie 3.1 Zlepšenie prírodného prostredia	3.1.1 Revitalizácia a vybudovanie verejných priestranstiev	Environmentálna oblasť
	3.1.2 Výsadba a revitalizácia verejnej zelene	
Opatrenie 3.2 Podpora aktivít v oblasti odpadového hospodárstva	3.2.1 Vybudovanie zberného dvora	
	3.2.2 Likvidácia nelegálnych skládok odpadov	
	3.2.3 Zakúpenie strojov a zariadení	

Zdroj: vlastné spracovanie

#### 4.2 Súbor ukazovateľov výsledkov a dopadov

Súčasťou programovej časti je aj stanovenie ukazovateľov pre hodnotenie PHSR. Ukazovatele výsledkov a dopadov pre PHSR obce sú spracované v prehľade vo formulári P2, ktorý je súčasťou príloh.

Ukazovatele sú rozdelené do troch kategórií:

- ukazovatele výstupu - práce, tovary a služby, ktoré boli financované počas realizácie aktivít projektu vyjadrené z finančného a vecného hľadiska,
- ukazovatele výsledku - okamžitý efekt realizácie aktivít projektu, ktorý je k dispozícii pre cieľovú skupinu alebo sa jedná o služby poskytnuté cieľovej skupine,
- ukazovatele dopadu - dlhodobý efekt vplyvu na danú prioritnú oblasť alebo cieľovú skupinu, ktorý však realizátor projektu nemôže ovplyvniť.

Pre oblasť hodnotenia dopadov pre PHSR obce boli ako východiskové hodnoty dopadových ukazovateľov stanovené dopadové ukazovatele na nulovej úrovni a hodnotenie dopadov sa uskutočňuje k roku 2022.

#### **Formulár č. P4 – Formulár pre prípravu projektov**

<b>Základné údaje o projektovom zámere č. 1.2.2</b>	
Názov projektu	Rekonštrukcia objektu pohostinstva na Klubovňu a rekonštrukcia dvora kultúrneho domu
Garant	Obec Gáň
Kontaktná osoba garanta	Mgr. Denisa Ivančíková
Partneri garanta (spolupráca s)	-
Začatie a ukončenie projektu	Január 2016 – December 2016
Stav projektu pred realizáciou	Rozšírenie kultúrno spoločenského vyžitia a rekonštrukcia centra obce
Cieľ projektu	Zlepšenie obecnej infraštruktúry
Výstupy	Zlepšenie a skvalitnenie služieb v obci
Užívatelia	Obyvatelia obce, návštevníci
Indikátory monitoringu	-
Zmluvné podmienky	VO – výber dodávateľa



## Program hospodárskeho a sociálneho rozvoja obce Gáň na roky 2015 - 2022

Riziká	Neschválenie NFP, výber dodávateľa cez VO, nedostatok finančných zdrojov						
Poznámky	-						
<b>Realizácia projektu</b>							
Fáza/míľnik	Súčinnosť iného odboru alebo subjektu					Termín (mesiac/rok)	
Prerokovanie projektového zámeru	Obecné zastupiteľstvo					01/2015	
Príprava projektovej dokumentácie	Starostka					06/2015	
Vydanie stavebného povolenia	Starostka					11/2015	
Spracovanie žiadosti o NFP	Externý manažment					-	
Výber dodávateľa, podpis zmluvy	Obecné zastupiteľstvo, starostka					12/2015- 01/2016	
Realizácia projektu	Starostka					02/2016 – 12/2016	
Kolaudácia	Starostka					01/2017	
<b>Financovanie projektu</b>							
Druh výdavku	Termín (rok)	Náklady spolu (EUR)	z toho verejné zdroje				z toho súkromné zdroje
			EÚ	ŠR	VÚC	Obec	
Spracovanie projektovej dokumentácie	2016	3 800	0	0	0	3 800	0
Realizácia projektu	2016	359 052	0	0	0	359 052	0
<b>SPOLU</b>		<b>362 852</b>	<b>0</b>	<b>0</b>	<b>0</b>	<b>362 852</b>	<b>0</b>

Zdroj: vlastné spracovanie





## **5 Realizačná časť**

Realizačná časť je zameraná na popis postupov inštitucionálneho a organizačného zabezpečenia realizácie programu rozvoja obce, systém monitorovania a hodnotenia plnenia programu rozvoja obce s ustanovením merateľných ukazovateľov, vecný a časový harmonogram realizácie programu rozvoja obce s formou akčných plánov. Realizačná časť obsahuje:

- východiská,
- popis úloh jednotlivých partnerov pri realizácii PHSR,
- popis postupov inštitucionálneho a organizačného zabezpečenia,
- stručný popis komunikačnej stratégie PHSR k jednotlivým cieľovým skupinám,
- popis systému monitorovania a hodnotenia plnenia PHSR,
- akčný plán s výhľadom na roky 2016-2017.

### **5.1 Východiská a popis úloh jednotlivých partnerov pri realizácii**

Obecný úrad má v oblasti prípravy a realizácie programu rozvoja dostatočné skúsenosti na programovej aj projektovej úrovni. Pri realizácii PHSR vystupujú ako partneri obyvatelia obce, ktorí boli prizvaní a zúčastnili sa verejných stretnutí, kde definovali svoje požiadavky, spolupracovali pri definovaní silných a slabých stránok svojej obce. Následne aktívne pristupovali k prerokovaniu finálneho návrhu PHSR obce. V rámci prípravy dokumentu bol vypracovaný i dotazník, ktorý bol distribuovaný obcou do domácnosti. Vzhľadom na nízku návratnosť a malú výpovednú hodnotu, pristúpila obec k verejným stretnutiam s občanmi/podnikateľmi a záujmovými skupinami. Rovnako tak poslanci a zamestnanci OčÚ boli prizvaní ku konzultácii jednotlivých častí strategického dokumentu.

### **5.2 Popis postupov organizačného a inštitucionálneho zabezpečenia realizácie PHSR**

Realizácia PHSR obce je činnosťou samosprávy obce a obec ju vykonáva prostredníctvom svojich orgánov (obecné zastupiteľstvo, starosta). Samospráva jedenkrát ročne získa a spracuje pripomienky poslancov, OčÚ, partnerov a verejnosti, do leta v čase začiatku prípravy rozpočtu na ďalší rok. Táto činnosť naplánovaná do termínu september príslušného roku, kedy bude predložené hodnotenie PHSR za predchádzajúci rok, aj jeho prípadná aktualizácia.

Vo vzťahu k realizácii PHSR obecné zastupiteľstvo berie na vedomie návrh strategickej časti dokumentu, schvaľuje celý dokument PHSR a každoročne schvaľuje vyhodnotenie jeho plnenia. Obecné zastupiteľstvo taktiež schvaľuje spolufinancovanie projektov. Obecné zastupiteľstvo schvaľuje každoročne hodnotiace a monitorovacie správy, rozhoduje o prípadných zmenách a aktualizácii programu.

Najvyšším výkonným orgánom obce a jeho predstaviteľom je starosta. Rozhoduje vo všetkých veciach správy obce, ktoré nespádajú do právomocí a kompetencií obecného zastupiteľstva. Starosta sa spolupodieľal na príprave dokumentu, riadil proces realizácie, podpisuje schválenie celého dokumentu, vykonáva uznesenia a zastupuje obec vo vzťahu k štátnym orgánom, k právnickým a fyzickým osobám (radiace orgány príslušných operačných programov, dodávatelia, kontrolné skupiny projektov a i.).

Inštitucionálnu a administratívnu stránku zabezpečuje obecný úrad. Vzhľadom na personálne poddimenzovanie obecnej samosprávy, bude obecný úrad (v prípade nutnosti a zvážením možností) spolupracovať s externými konzultačnými spoločnosťami.



### 5.3 Stručný popis komunikačnej stratégie

Rôzne formy komunikácie budú súčasťou každého z pripravovaných a realizovaných projektov PHSR v rámci povinnej i nep povinnej činnosti informovania a publicity (pri projektoch financovaných z EŠIF a dotačných titulov) alebo v rámci komunikácie zainteresovaných cieľových skupín pri príprave a realizácii jednotlivých projektov. Vzhľadom na charakter obce, prebieha komunikácia osobným stykom s predstaviteľmi/zamestnancami obce, alebo priamou účasťou na zasadnutiach obecného zastupiteľstva. Dôležitým nástrojom komunikácie je pre obec webové sídlo, ďalej informačná tabuľa, rozhlas a noviny. Komunikácia s obyvateľmi prebieha neustále až do ukončenia platnosti PHSR.

Ďalším nástrojom komunikácie sú i rokovania v rámci obecného zastupiteľstva, kde materiál na rokovanie pripravuje starosta obce v súčinnosti so zamestnancami obce. Rovnako tak hlavný kontrolór, vychádzajúc z definície jeho funkcie, môže dať stanovisko k prerokovanému materiálu.

### 5.4 Systém monitorovania a hodnotenia

Proces monitorovania PHSR sa vykonáva systematicky a priebežne počas celého trvania PHSR až do ukončenia jeho platnosti. Vstupnými údajmi pre monitorovanie sú uvedené vo Formulári P2 – ukazovatele výstupu, výsledku a dopadu projektu. Výstupom monitorovania je monitorovacia správa za príslušný rok schválená v OcÚ, resp. monitorovacia správa schválená riadiacim orgánom v systéme ITMS alebo podobnom. Za prípravu monitorovacej správy zodpovedá príslušný garant podľa povahy projektu. Jednať sa pritom môže o starostu obce, hlavného kontrolóra obce, poslancov, resp. inú poverenú osobu.

Cieľom monitorovania je získavanie informácií o reálnom plnení opatrení, o prípadnom negatívnom vývoji, spôsobe realizácie, definovanie a prijatie nápravných opatrení.

#### Formulár č. R 2 – Kritériá hodnotenia PHSR

P. č.	Skupina kritérií / kritérium	Váha kritéria / body	Rozsah bodového hodnotenia	Poznámka
1.	Obsah dokumentu	neurčené	0 - 4	-
2.	Väzby dokumentu na iné strategické dokumenty na miestnej, regionálnej a národnej úrovni	neurčené	0 - 4	-
3.	Súlad navrhovanej stratégie s potenciálom územia/zdrojmi	neurčené	0 - 4	-
4.	Postupy hodnotenia a monitorovania	neurčené	0 - 4	-
5.	Zrozumiteľnosť dokumentu	neurčené	0 - 4	-
6.	Iné		0 - 4	-
	SPOLU			

Zdroj: vlastné spracovanie

Samospráva jedenkrát ročne získa a spracuje pripomienky partnerov, OcÚ, poslancov a verejnosti, do leta v čase začiatku prípravy rozpočtu na ďalší rok. Táto činnosť je naplánovaná do termínu príslušného roka, kedy bude predložené hodnotenie PHSR za predchádzajúci rok, jeho prípadná aktualizácia, hodnotenie ukazovateľov vrátane korekcií v rámci pravidelného každoročného hodnotenia. V prípade nutnosti korekcií mimo stanovené termíny vykoná korekciu starosta obce. Celkový plán hodnotenia je spracovaný vo Formulári R5.



### Formulár č. R 5 - Plán hodnotenia a monitorovania

Plán priebežných hodnotení PHSR na programové obdobie 2015 - 2022		
Typ hodnotenia	Vykonať prvýkrát	Dôvod vykonania/ periodicita
Strategické hodnotenie	najskôr v roku 2018	podľa rozhodnutia obce a vzniknutej spoločenskej potreby
Tematické hodnotenie časti PHSR	2017	téma hodnotenia identifikovaná ako riziková časť vo výročnej monitorovacej správe za predchádzajúci kalendárny rok
Ad hoc mimoriadne hodnotenie	Nerozhoduje	pri značnom odklone od stanovených cieľov a doľahnutých hodnôt ukazovateľov Pri návrhu na revíziu PHSR
Ad hoc hodnotenie celého PHSR alebo jeho časti	2017-2022	Na základe rozhodnutia starostu, podnetu poslancov

Zdroj: vlastné spracovanie

### 5.5 Akčný plán

Súčasťou realizačnej časti PHSR je akčný plán na roky 2016 - 2017. Je spracovaný pre jednotlivé prioritné oblasti a obsahuje aktivity na obdobie aktuálneho rozpočtového roku a ďalších 2 rokov (n+2). Akčný plán má iniciačný charakter – na krátke obdobie, preto ho bude potrebné priebežne v nasledujúcich rokoch dopĺňať o nové aktivity.

### Formulár č. R 1 – Akčný plán na roky 2016 - 2017

Akčný plán pre oblasť PO 01 Hospodárska oblasť					
Opatrenie	Aktivita	Termín (rok)	Zodpovedný	Financovanie	
Opatrenie 1.1 Zlepšenie technickej a dopravnej infraštruktúry	1.1.1 Rekonštrukcia a dobudovanie miestnych komunikácií	2016 - 2017	obec	obec, dotácie	
Opatrenie 1.2 Zlepšenie obecnej infraštruktúry	1.2.1 Rekonštrukcia objektu pohostinstva a dvora kultúrneho domu	2016 - 2017	obec	obec, (fondy EÚ)	
	1.2.2 Rekonštrukcia domu smútku a jeho okolia	2016 - 2017	obec	obec, (fondy EÚ)	
Akčný plán pre oblasť PO 03 Environmentálna oblasť					
Opatrenie	Aktivita	Termín (rok)	Zodpovedný	Financovanie	
Opatrenie 3.1 Zlepšenie prírodného prostredia	3.1.1 Revitalizácia a vybudovanie verejných priestranstiev	2016 - 2017	obec	obec, (fondy EÚ)	

Zdroj: vlastné spracovanie

### Formulár č. R 7 – Záznam z verejného prerokovania

#### Zápis o verejnom prerokovaní strategického dokumentu

**Názov dokumentu:** Program hospodárskeho a sociálneho rozvoja obce Gáň na roky 2015-2022

**Pripomienkovanie realizoval:** Obecné zastupiteľstvo, riadiaci tím spracovania PHSR

**Termín pripomienkovania:** 10.12.2015

**Oznam uverejnený:** 25.11.2015

**Text dokumentu k dispozícii:** online aj v tlačenej forme na verejnom prerokovaní

**Spôsob doručenia pripomienok:** v diskusii na verejnom prerokovaní



**Program hospodárskeho a sociálneho rozvoja obce Gáň na roky 2015 - 2022**

**Počet pripomienok:** celkový počet 0, akceptovaných 0  
**Zápis vypracovala:** Mgr. Denisa Ivančíková, starostka obce Gáň



## **6 Finančná časť**

Finančná časť obsahuje finančné zabezpečenie jednotlivých opatrení a aktivít, inštitucionálnu a organizačnú stránku realizácie programu rozvoja obce. Táto časť obsahuje:

- indikatívny finančný plán na celú realizáciu PHSR,
- model viaczdrojového financovania jednotlivých opatrení, aktivít (projektov) za účasti sociálno-ekonomických partnerov v území v prepojení na programový rozpočet obce,
- hodnotiacu tabuľku pre výber projektov.

Postupovalo sa podľa metodiky, a to nasledovne:

- Riadiaci tím zabezpečil spracovanie finančnej časti vo forme Finančného rámca pre realizáciu PHSR (Formulár č. F 2 - Finančný rámec pre realizáciu PHSR) a indikatívny finančný plán PHSR (Formulár č. F 5 - Indikatívny rozpočet – sumarizácia).
- Externý konzultant vypracoval návrhy hodnotiacich tabuliek podľa troch oblastí, (Formulár č. F 3 – Hodnotiaca tabuľka pre výber projektov).
- Návrh finančnej časti sa prerokoval v pracovnej skupine a s partnermi.
- Schválený indikatívny rozpočet sa zapracuje do programového rozpočtu samosprávy a ďalších záväzných dokumentov.
- Riadiaci tím zabezpečil rozpracovanie Indikatívneho finančného plánu do akčných plánov.

### **6.1 Indikatívny finančný plán na celú realizáciu PHSR**

Mnohé aktivity a opatrenia predstavujú finančne náročné projekty. Je preto nevyhnutné identifikovať zdroje, ktoré umožnia ich realizáciu. Pre jednotlivé aktivity a projekty sú predbežne určené nielen náklady, ale aj zdroje financovania. Zdroje financovania realizácie PHSR je možné rozčleniť na dve základné kategórie:

#### **I. kategória: Riadne zdroje finančného zabezpečenia**

Verejné zdroje

- štátny rozpočet,
- štátne účelové fondy (Environmentálny fond, Štátny fond rozvoja bývania, Recyklačný fond),
- rozpočet vyšších územných celkov (VÚC),
- rozpočet obce.

Iné zdroje

- prostriedky fyzických osôb,
- prostriedky právnických osôb,
- úvery,
- príspevky medzinárodných organizácií,
- iné prostriedky.

#### **II. kategória: Doplnkové zdroje finančného zabezpečenia**

- finančné prostriedky z Európskej únie (programovacie obdobie 2014-2020) a to:
  - Program rozvoja vidieka
  - Integrovaný regionálny operačný program
  - OP Efektívna verejná správa
  - OP Integrovaná infraštruktúra
  - OP Kvalita životného prostredia
  - OP Ľudské zdroje
  - OP Výskum a inovácie



- OP Rybné hospodárstvo
- OP Technická pomoc

## 6.2 Model viaczdrojového financovania jednotlivých projektov

Financovanie jednotlivých projektov bude viaczdrojové, pričom závisieť od aktuálnej finančnej situácie obce a aktuálnych potrieb. Financovanie sa opierať o zdroje obce, štátu, EÚ, VÚC a súkromné zdroje. Vyčíslenie jednotlivých zámerov bolo stanovené kvalifikovaných odhadom, prieskumom a taktiež sa vychádzalo z existujúcich výkazov výmer/rozpočtov projektantov. Finálne podoby budú súčasťou ŽoNFP a budú vychádzať najmä z procesu verejného obstarávania.

### Formulár č. F 5 – Indikatívny rozpočet – sumarizácia

Oblasť / rok	sumarizácia v tis. EUR								
	2015	2016	2017	2018	2019	2020	2021	2022	SPOLU
Hospodárska oblasť	0	470	600	630	824	515	570	425	4 034
Sociálna oblasť	0	0	0	30	10	0	60	0	100
Environmentálna oblasť	0	40	150	50	200	200	40	30	710
<b>SPOLU</b>	<b>0</b>	<b>510</b>	<b>750</b>	<b>710</b>	<b>1 034</b>	<b>715</b>	<b>670</b>	<b>455</b>	<b>4 844</b>

Zdroj: vlastné spracovanie

### Formulár - Model viaczdrojového financovania – intervenčná matica

Viaczdrojové financovanie v tis. EUR								
Prioritná oblasť / Opatrenie	Celkom náklady	Verejné zdroje					Súkromné / iné zdroje	
		EÚ	Štát	VÚC	Obec	Spolu		
<b>Hospodárska oblasť</b>								
Opatrenie 1.1 Zlepšenie technickej a dopravnej infraštruktúry	1 935	1 360	329	0	246	1 935	0	
Opatrenie 1.2 Zlepšenie obecnej infraštruktúry	1 544	862	148	0	534	1 544	0	
Opatrenie 1.3 Rozvoj infraštruktúry voľnočasových aktivít	435	212	30	0	193	435	0	
Opatrenie 1.4 Podpora miestnej hospodárskej základne	120	102	12	0	6	120	0	
<b>Sociálna oblasť</b>								
Opatrenie 2.1 Rozvoj sociálnej infraštruktúry	30	25	3	0	2	30	0	
Opatrenie 2.2 Podpora aktivít v oblasti školstva a vzdelávania	70	51	6	0	3	70	0	
<b>Environmentálna oblasť</b>								
Opatrenie 3.1 Zlepšenie prírodného prostredia	260	195	29	0	36	260	0	
Opatrenie 3.2 Podpora aktivít v oblasti odpadového hospodárstva	450	382	45	0	23	450	0	
<b>SPOLU</b>	<b>4 844</b>	<b>3 189</b>	<b>602</b>	<b>0</b>	<b>1 043</b>	<b>4 844</b>	<b>0</b>	

Zdroj: vlastné spracovanie

Formulár č. F 2 - Finančný rámec pre realizáciu PHSR pre potreby súhrnného prehľadu plánovaných projektov a aktivít je súčasťou príloh.



### 6.3 Systém hodnotenia a zaraďovania projektov do financovania

Pri schvaľovaní financovania jednotlivých projektov je nutné prihliadať na ich dôležitosť a význam vo vzťahu k rozvoju obce. Najvyššiu prioritu majú projekty, ktoré vyplývajú priamo z legislatívy (SR, EÚ) a projekty riešiace havarijnú alebo mimoriadnu situáciu. Do kategórie s vysokou prioritou sú zaradené projekty s oporou vo VZN obce, projekty MAS a projekty s vydaným právoplatným stavebným povolením a ukončeným procesom verejného obstarávania. Strednú prioritu majú projekty, ktoré majú možnosť uchádzať sa o cudzie a doplnkové zdroje financovania (majú oporu v programovej štruktúre operačných programov a prioritných osí EŠIF). Do kategórie 4 a 5 spadajú projekty nachádzajúce sa vo fáze úvah (bez stavebného povolenia či ukončeného procesu VO).

#### **Formulár F3 - Hodnotiaca tabuľka pre výber projektov (upravený pre potreby obce)**

Kategória	Úroveň dôležitosti	Hodnotiace kritérium - Opis podmienok pre zaradenie do priority	Projekt / aktivita
1	Najvyššia	a) Projekty vyplývajúce zo zákona a/alebo legislatívy EÚ b) Projekty riešiace havarijnú alebo mimoriadnu situáciu Splnená jedna z podmienok	-
2	Vysoká	a) Projekty vyplývajúce a podporené v rámci VZN obce b) Projekty s právoplatným stavebným povolením a ukončeným VO c) Projekty MAS Splnená jedna z podmienok	1.1.3, 1.1.5, 1.2.1, 1.2.2, 1.3.1, 1.3.3, 1.3.5, 1.4.1, 1.4.2, 2.1.1, 2.2.2, 3.1.2, 3.2.2
3	Stredná	Projekty, ktoré majú možnosť uchádzať sa o cudzie a doplnkové zdroje financovania	1.1.1, 1.1.2, 1.1.4, 1.2.3, 1.2.4, 1.2.5, 1.2.6, 1.3.2, 1.3.4, 2.2.1, 3.1.1, 3.2.1, 3.2.3
4	Nízka	a) Projekty definované ako zámery / v štádiu úvah.	
5	Najnižšia	Ostatné	

Zdroj: vlastné spracovanie





## 7 Záverečná časť

### Formulár č. Z 1 - Schválenie PHSR

<b>Schválenie PHSR</b>	
Dokument	<p>Program hospodárskeho a sociálneho rozvoja obce Gáň na roky 2015 – 2022.</p> <p>Program hospodárskeho a sociálneho rozvoja obce je strednodobý rozvojový dokument, ktorý je vypracovaný v súlade s cieľmi a prioritami ustanovenými v národnej stratégii a zohľadňuje ciele a priority ustanovené v programe hospodárskeho rozvoja a sociálneho rozvoja vyššieho územného celku, na území ktorého sa obec nachádza, a je vypracovaný podľa záväznej časti územnoplánovacej dokumentácie obce. Dokument je štruktúrovaný podľa Metodiky na vypracovanie Programu hospodárskeho a sociálneho rozvoja obce/obcí/VÚC (v zmysle novely Zákona NR SR č. 539/2008 Z. z. o podpore regionálneho rozvoja schválenej vládou SR 18. júna 2014).</p>
Spracovanie	<p>Spracovanie: spracovanie PHSR vykonala obec v partnerstve s mikroregionálnym združením, ktorá koordinovala proces tvorby PHSR a zabezpečovať dodržiavanie metodických postupov.</p> <p>Autorský kolektív: Ing. Judita Tóthová, Ing. Krisztina Varga</p> <p>Obdobie spracovania – september 2015 – december 2015</p>
Prerokovanie	<p>Prerokovanie v orgánoch samosprávy (výbory, komisie, rada)</p> <p>Verejné pripomienkovanie: 17.12.2015</p> <p>Posudzovanie SEA – nerelevantné</p>
Schválenie	<p>Návrh na uznesenie zastupiteľstva – obecné zastupiteľstvo schvaľuje PHSR obce Gáň na roky 2015-2022.</p>

*Zdroj: vlastné spracovanie*



## **8 Prílohy**

Súčasťou dokumentu sú nasledovné prílohy:

- Formulár č. Ú 6 – Ex-post hodnotenie predchádzajúceho PHSR
- Formulár č. A 7 – Ex ante hodnotenie stavu projektovej pripravenosti
- Formulár č. P 2 – Tabuľka ukazovateľov cieľov / prioritných oblastí PHSR
- Formulár č. F 2 – Finančný rámec PHSR



Program hospodárskeho a sociálneho rozvoja obce Gáň na roky 2015-2022



8.1 Formulár č. Ú 6 – Ex-post hodnotenie predchádzajúceho PHSR

Formulár č. Ú 6 - Ex-post hodnotenie predchádzajúceho PHSR																				
č.	Názov investície - projektu (obec, okres)	Číslo a názov aktivity	Klasifikácia investície (stavby) - triedy	Rok začatia		Cena podľa vykonávacieho projektu		Objem finančných prostriedkov v príslušnom roku spolu			Finančné prostriedky podľa zdrojov									
				Rok dokončenia	Merná jednotka	Celkom	Z toho stavebná časť	Rok	Objem fin. prostriedkov	Z toho verejné investície	Štátny rozpočet	Rozpočet samosprávneho kraja	Rozpočet obce	Štátne účelové fondy	Úvery so zárukou štátu	Rozpočet EÚ	Kód OP	Súkr. zdroje	Iné zdroje	
				0	1	2	3	4	5	6	7	8	9	10	11	12	13	14	15	16
1	Budovanie bezdrôtového rozhlasu	A.1.2.3. Rekonštruovať a dobudovať verejný rozhlas	2420 - Ostatné inžinierske stavby, i.n.	2011		17 787,60	17 787,60	2011	17 787,60	17 787,60			17 787,60							
				2011																
2	Budovanie chodníkov v cintoríne	A.1.2.1 Rekonštruovať miestne komunikácie		2012		28 771,35	28 771,35	2012	28 771,35	28 771,35			28 771,35							
				2012																
3	Detské ihrisko v materskej škole	A.1.3.1 Vybudovať detské ihriská	2412 - Ostatné športové a rekreačné stavby	2012		7 442,90	7 442,90	2012	7 442,90	7 442,90			7 442,90							
				2012																
4	Multifunkčné ihrisko	A.1.3.2. Vybudovať multifunkčné športové ihriská	2411 - Športové ihriská	2012		90 948,81	90 948,81	2012	78 606,10	78 606,10										
				2013				2013	0,00	0,00										
				2014				2014	12 342,71	12 342,71	14 799,80		16 949,81			59 199,20				
6	Volejbalové ihriská	A.1.3.2. Vybudovať multifunkčné, športové ihriská	2411 - Športové ihriská	2013		19 546,82	19 546,82	2014	19 546,82	19 546,82			19 546,82							
				2014																
7	Kamerový systém v obci	A.1.2.3. Rekonštruovať a dobudovať verejný rozhlas a kamerový systém	2420 - Ostatné inžinierske stavby, i.n.	2015		14 107,55	14 107,55	2015	14 107,55	14 107,55										
				2015							8 000,00		6 107,55							
8	Rekonštrukcia chodníka od mš po žst	A.1.2.1. Rekonštruovať miestne komunikácie	2112 - Miestne komunikácie	2015		85 035,02	85 035,02	2015	85 035,02	85 035,02			85 035,02							
				2015																



Program hospodárskeho a sociálneho rozvoja obce Gáň na roky 2015-2022



8.2 Formulár č. A 7 - Ex-ante hodnotenie - stav projektovej pripravenosti investícií k termínu aktualizácie PHSR, resp. vypracovania nového PHSR

Formulár č. A 7 - Ex-ante hodnotenie - stav projektovej pripravenosti investícií k termínu aktualizácie PHSR, resp. vypracovania nového PHSR (pipe_line) v tis. €																				
por. č.	Politika - oblasť	Názov investície (obec, okres)	Klasifikácia stavby - triedy	Rok začatia-plán	Technická príprava mesiac/rok	Cena podľa stavebného zámeru		Navrhovaný objem finančných prostriedkov v príslušnom roku spolu			Finančné prostriedky podľa zdrojov									
				Rok dokončenia-plán		UR: SP: PD:	Celkom	Z toho stavebná časť	Rok	Objem fin. prostriedko v celkom	Z toho verejné investície	Štátny rozpočet	Rozpočet samosprávneho kraja	Rozpočet obce	Štátne účelové fondy	Úvery so zárukou štátu	Rozpočet EÚ	Kód OP	Súkr. zdroje	Iné zdroje
0	1	2	3	4	5	6	7	8	9	10	11	12	13	14	15	16	17	18	19	
1	Politika (oblasť) - Hospodárska	Rekonštrukcia budovy pohostinstva, obec Gáň, okres Galanta	1261 - Budovy na kultúrnu a verejnú zábavu	2016	N/A	160 000,00	160 000,00													
					12/2015			2016	160 000,00	160 000,00			160 000,00							
				2017	11/2015															
2	Politika (oblasť) - Hospodárska	Rekonštrukcia dvora KD, obec Gáň, okres Galanta	1261 - Budovy na kultúrnu a verejnú zábavu	2016	N/A	162 000,00	162 000,00													
					12/2015			2016	162 000,00			162 000,00								
				2017	11/2015															
3	Politika (oblasť) - Hospodárska	Rekonštrukcia miestneho chodníka Brakoň, obec Gáň, okres Galanta	2112 - Miestne komunikácie	2016	N/A	30 000,00		2016	30 000,00	30 000,00										
					N/A															
				2017	03/2016															
4	Politika (oblasť) - Hospodárska	Výstavba chodníka Brakoň, obec Gáň, okres Galanta	2112 - Miestne komunikácie	2016	N/A	70 000,00		2016	70 000,00	30 000,00	10 500					59 500,00	PRV SR			
					N/A															
				2017	04/2016															
5	Politika (oblasť) - Hospodárska	Dostavba soc. zariadenia pre dom smútku, obec Gáň, okres Galanta	1274 - Ostatné budovy, i.n.	2016	N/A	200 000,00	200 000,00	2016	200 000,00	200 000,00	30 000,00					170 000,00	PRV SR			
					N/A															
				2017	02/2016															
6	Politika (oblasť) - sociálna																			
7	Politika (oblasť) - environmentálna	Revitalizácia verejného priestranstva a okolia kostola sv. Rodiny, obec Gáň, okres Galanta		2016	N/A	80 000,00		2016	80 000,00	80 000,00	12 000,00					68 000,00	PRV SR			
					N/A															
				2017	05/2016															



### 8.3 Formulár č. P 2 – Tabuľky ukazovateľov cieľov / prioritných oblastí PHSR

Typ ukazovateľa	Ukazovateľ	Definícia	Informačný zdroj / odkaz	Merná jednotka	Východisková hodnota		Cieľová hodnota / Rok	
					Rok 2015	2018	2022	
<b>PRIORITNÁ OBLASŤ - Hospodárska</b>								
<b>Opatrenie 1.1 Zlepšenie technickej a dopravnej infraštruktúry</b>								
Hlavné ukazovatele:	Výstup	Náklady na realizáciu	OcÚ	EUR	0	100 000	300 000	
	Výsledok	Dĺžka rekonštruovanej komunikácie	OcÚ	m	0	0	N/A	
	Dopad	Zrealizované projekty dopravnej a technickej infraštruktúry	OcÚ	počet	0	0	2	
<b>Opatrenie 1.2 Zlepšenie obecnej infraštruktúry</b>								
Hlavné ukazovatele:	Výstup	Náklady na realizáciu	OcÚ	EUR	0	150 000	500 000	
	Výsledok	Počet zrekonštruovaných zariadení obecnej infraštruktúry	OcÚ	počet	0	1	3	
	Dopad	Zrealizované projekty obecnej infraštruktúry	OcÚ	počet	0	1	2	
<b>Opatrenie 1.3 Rozvoj infraštruktúry voľnočasových aktivít</b>								
Hlavné ukazovatele:	Výstup	Náklady na realizáciu	OcÚ	EUR	0	50 000	200 000	
	Výsledok	Počet zrekonštruovaných a vytvorených objektov pre voľnočasové aktivity	OcÚ	počet	0	1	2	
	Dopad	Zrealizované projekty voľnočasovej infraštruktúry	OcÚ	počet	0	1	1	
<b>PRIORITNÁ OBLASŤ - Sociálna</b>								
<b>Opatrenie 2.1 Rozvoj sociálnej infraštruktúry</b>								
Hlavné ukazovatele:	Výstup	Náklady na realizáciu	OcÚ	EUR	0	0	50 000	
	Výsledok	Počet zrekonštruovaných a vytvorených objektov sociálnej infraštruktúry	OcÚ	počet	0	0	1	
	Dopad	Zrealizované projekty sociálnej infraštruktúry	OcÚ	počet	0	0	1	
<b>Opatrenie 2.2 Podpora aktivít v oblasti školstva a vzdelávania</b>								
Hlavné ukazovatele:	Výstup	Náklady na realizáciu	OcÚ	EUR	0	0	30 000	
	Výsledok	Počet aktivít v oblasti školstva a vzdelávania	OcÚ	počet	0	0	1	
	Dopad	Zrealizované projekty v oblasti školstva a vzdelávania	OcÚ	počet	0	0	1	
<b>PRIORITNÁ OBLASŤ - Environmentálna</b>								
<b>Opatrenie 3.1 Zlepšenie prírodného prostredia</b>								
Hlavné	Výstup	Náklady na realizáciu	OcÚ	EUR	0	0	100 000	
	Výsledok	Počet zrevitalizovaných a vytvorených verejných priestranstiev	OcÚ	počet	0	0	2	



Program hospodárskeho a sociálneho rozvoja obce Gáň na roky 2015-2022



ukazovatele:	Dopad	Zrealizované projekty podporujúce zlepšenie životného prostredia	OcÚ	počet	0	0	2
<b>Opatrenie 3.2 Podpora aktivít v oblasti odpadového hospodárstva</b>							
Hlavné ukazovatele:	Výstup	Náklady na realizáciu	OcÚ	EUR	0	0	50 000
	Výsledok	Počet zlikvidovaných čiernych skládok	OcÚ	počet	0	0	1
	Dopad	Zrealizované projekty v oblasti odpadového hospodárstva	OcÚ	počet	0	0	1



Program hospodárskeho a sociálneho rozvoja obce Gáň na roky 2015-2022



8.4 Formulár č. F 2 - Finančný rámec pre realizáciu PHSR obce

Formulár č. F 2 - Finančný rámec pre realizáciu PHSR obce/obcí/VÚC												
Názov opatrenia*	Kód a názov projektu/aktivity	Klasifikácia stavieb - trieda	Hlavný ukazovateľ - výsledku, dosahu	Termín začatia a ukončenia realizácie projektu / aktivity	RN Spolu	Verejné zdroje celkom	Verejné zdroje		Súkromné zdroje	Úverové zdroje	EIB príspevok (informatívne)	Iné zdroje
							Národné celkom	EÚ (EŠIF) celkom				
					a=b+e+f+g+h	b=c+d	c	d	e	f	g	h
<b>I. Hospodárska politika</b>												
Opatrenie 1.1 Zlepšenie technickej a dopravnej infraštruktúry	1.1.1 Rekonštrukcia a dobudovanie miestnych komunikácií	2112 - Miestne komunikácie	Dĺžka zrekonštruovanej komunikácie	2016 - 2022	1 435 000 €	1 435 000 €	338 500 €	1 096 500 €	0 €	0 €	0 €	0 €
	1.1.2 Vybudovanie parkovacích plôch	2112 - Miestne komunikácie	Počet vybudovaných parkovacích plôch	2018 - 2022	100 000 €	100 000 €	40 500 €	59 500 €	0 €	0 €	0 €	0 €
	1.1.3 Vybudovanie lávok a mostov	2112 - Miestne komunikácie	Počet vybudovaných mostov a lávok	2017 - 2022	140 000 €	140 000 €	106 000 €	34 000 €	0 €	0 €	0 €	0 €
	1.1.4 Rozšírenie kamerového systému		Počet kamier	2017 - 2022	60 000 €	60 000 €	60 000 €	0 €	0 €	0 €	0 €	0 €
	1.1.5 Rekonštrukcia vodovodnej siete	2222 - Miestne potrubné rozvody vody	Dĺžka zrekonštruovanej vodovodnej siete	2019 - 2022	100 000 €	100 000 €	15 000 €	85 000 €	0 €	0 €	0 €	0 €
	1.1.6 Vybudovanie cyklotrasy	2111 - Cestné komunikácie	Dĺžka vybudovanej cyklotrasy	2019 - 2022	100 000 €	100 000 €	15 000 €	85 000 €	0 €	0 €	0 €	0 €
Opatrenie 1.2 Zlepšenie obecnej infraštruktúry	1.2.1 Rekonštrukcia objektu pohostinstva a dvora kultúrneho domu	1274 - Ostatné budovy, i.n.	Počet zrekonštruovaných zariadení obecnej infraštruktúry	2016 - 2017	359 052 €	359 052 €	359 052 €	0 €	0 €	0 €	0 €	0 €
	1.2.2 Rekonštrukcia domu smútku a jeho okolia	1274 - Ostatné budovy, i.n.	Počet zrekonštruovaných zariadení obecnej infraštruktúry	2016 - 2022	270 000 €	270 000 €	134 000 €	136 000 €	0 €	0 €	0 €	0 €
	1.2.3 Rekonštrukcia obecných budov a areálov	1274 - Ostatné budovy, i.n.	Počet zrekonštruovaných zariadení obecnej infraštruktúry	2017 - 2022	700 000 €	700 000 €	140 000 €	560 000 €	0 €	0 €	0 €	0 €
	1.2.4 Rekonštrukcia a doplnenie prvkov drobnej architektúry na území obce		Počet zrekonštruovaných a doplnených prvkov drobnej architektúry	2019 - 2022	120 000 €	120 000 €	35 000 €	85 000 €	0 €	0 €	0 €	0 €
	1.2.5 Rekonštrukcia pamätihodnosti obce		Počet zrekonštruovaných pamätihodností	2018 - 2022	65 000 €	65 000 €	9 750 €	55 250 €	0 €	0 €	0 €	0 €
	1.2.6 Vybudovanie prístrešku pre tržnicu		Počet zrekonštruovaných zariadení obecnej infraštruktúry	2016 - 2020	30 000 €	30 000 €	4 500 €	25 500 €	0 €	0 €	0 €	0 €
Opatrenie 1.3 Rozvoj infraštruktúry voľnočasových aktivít	1.3.1 Vybudovanie centrálnej oddychovo-rekreačnej zóny	2412 - Ostatné športové a rekreačné stavby	Počet zrekonštruovaných a vytvorených objektov pre voľnočasové aktivity	2019 - 2022	100 000 €	100 000 €	15 000 €	85 000 €	0 €	0 €	0 €	0 €
	1.3.2 Dobudovanie športového areálu	2412 - Ostatné športové a rekreačné stavby	Počet zrekonštruovaných a vytvorených objektov pre voľnočasové aktivity	2018 - 2022	220 000 €	220 000 €	135 000 €	85 000 €	0 €	0 €	0 €	0 €
	1.3.3 Vybudovanie amfiteátra		Počet zrekonštruovaných a vytvorených objektov pre voľnočasové aktivity	2019 - 2022	50 000 €	50 000 €	7 500 €	42 500 €	0 €	0 €	0 €	0 €
	1.3.4 Vybudovanie a rekonštrukcia detských ihrísk		Počet zrekonštruovaných a vytvorených objektov pre voľnočasové aktivity	2019 - 2020	20 000 €	20 000 €	20 000 €	0 €	0 €	0 €	0 €	0 €
	1.3.5 Rozvoj kultúrne - spoločenského života		Počet kultúrno - spoločenských podujatí	2021 - 2022	45 000 €	45 000 €	45 000 €	0 €	0 €	0 €	0 €	0 €
Opatrenie 1.4 Podpora miestnej hospodárskej základne	1.4.1 Podpora podnikania a zamestnanosti		Počet podporených podnikateľských subjektov	2019 - 2022	50 000 €	50 000 €	7 500 €	42 500 €	0 €	0 €	0 €	0 €
	1.4.2 Podpora cestovného ruchu		Počet podporených podnikateľských subjektov	2019 - 2022	70 000 €	70 000 €	10 500 €	59 500 €	0 €	0 €	0 €	0 €
<b>II. Sociálna politika</b>												
Opatrenie 2.1 Rozvoj sociálnej infraštruktúry	2.1.1 Zabezpečenie sociálnej služby		Počet zrekonštruovaných a vytvorených objektov sociálnej infraštruktúry	2019 - 2022	30 000 €	30 000 €	5 000 €	25 000 €	0 €	0 €	0 €	0 €
Opatrenie 2.2 Podpora aktivít v oblasti školstva a vzdelávania	2.2.1 Rekonštrukcia materskej školy a jej areálu	1263 - Školy, univerzity a budovy na vzdelávanie	Počet zrekonštruovaných objektov v oblasti školstva a vzdelávania	2017 - 2018	60 000 €	60 000 €	9 000 €	51 000 €	0 €	0 €	0 €	0 €
	2.2.2 Dobudovanie dopravného ihriska		Počet aktivít v oblasti školstva a vzdelávania	2017 - 2018	10 000 €	10 000 €	10 000 €	0 €	0 €	0 €	0 €	0 €
<b>III. Environmentálna politika</b>												
Opatrenie 3.1 Zlepšenie prírodného prostredia	3.1.1 Revitalizácia a vybudovanie verejných priestranstiev		Počet zrevitalizovaných a vytvorených verejných priestranstiev	2016 - 2022	160 000 €	160 000 €	49 500 €	110 500 €	0 €	0 €	0 €	0 €
	3.1.2 Výsadba a revitalizácia verejnej zelene		Počet zrevitalizovaných a vytvorených plôch verejnej zelene	2016 - 2022	100 000 €	100 000 €	15 000 €	85 000 €	0 €	0 €	0 €	0 €
Opatrenie 3.2 Podpora aktivít v oblasti odpadového hospodárstva	3.2.1 Vybudovanie zberného dvora		Počet podporených projektov týkajúcich sa odpadového hospodárstva	2019 - 2022	300 000 €	300 000 €	45 000 €	255 000 €	0 €	0 €	0 €	0 €
	3.2.2 Likvidácia nelegálnych skládok odpadov		Počet zlikvidovaných čiernych skládok	2016 - 2022	50 000 €	50 000 €	7 500 €	42 500 €	0 €	0 €	0 €	0 €
	3.2.3 Zakúpenie strojov a zariadení		Počet zakúpených strojov a zariadení	2016 - 2022	100 000 €	100 000 €	15 000 €	85 000 €	0 €	0 €	0 €	0 €
<b>Celkom</b>					<b>4 584 052 €</b>	<b>4 584 052 €</b>	<b>1 589 302 €</b>	<b>2 994 750 €</b>	<b>0 €</b>	<b>0 €</b>	<b>0 €</b>	<b>0 €</b>





Program hospodárskeho a sociálneho rozvoja obce Gáň na roky 2015-2022

